

464/1450

पावती

Original/Duplicate

Tuesday, October 20, 2015

नोंदणी क्र. :39म

4:42 PM

Regn.:39M

पावती क्र.: 1968 दिनांक: 20/10/2015

मावाचे नाव: विधणे

दस्तावेजाचा अनुक्रमांक: उरन-1450-2015

दस्तावेजाचा प्रकार: खरेदीखत

दस्तावेजाच्या नाव: सुशालीनी किसनराव राठोड

नोंदणी फी

रु. 30000.00

दस्त हाताळणी फी

रु. 2800.00

पृष्ठांची संख्या: 140

एकूण:

रु. 32800.00

आपलास मूळ दस्त, थंबनेल प्रिंट, सूची-२ व सीडी अंदाजे
5:00 PM ह्या वेळेस मिळेल.

Sub Registrar Uran

बाजार मूल्य: रु.25211250/-

मोबदला: रु.20700000/-

भरलेले मुद्रांक शुल्क : रु. 1260600/-

1) देयकाचा प्रकार: eChallan रक्कम: रु.30000/-

सीडी/धनादेश/पे ऑर्डर क्रमांक: MH003572211201516M दिनांक: 14/10/2015

बँकेचे नाव व पत्ता:

2) देयकाचा प्रकार: By Cash रक्कम: रु 2800/-

दस्तावेज परत केले.


Brause
लिपिक

मुळ दस्तावेज परत मिळाला


S. S.
पदाधिकारी

मूल्यांकन पत्रक (ग्रामीण क्षेत्र-खुली जमीन)		20 October 2015,03:45:04 PM
Valuation ID : 201510201674		
मूल्यांकनाचे वर्ष :	2015	
जिल्हा :	रायगड	
तालुका :	उरण (SEZ)	
गावाचे नाव :	विंधने	
क्षेत्राचे नांव :	Rural	
विभागाचे नाव :	1	
सर्वे नंबर/शट नंबर.	151	
मिळकतीचा प्रकार	खुली	
जिरायत जमिनीचा दर	Rs.1215/-	
मिळकतीचे क्षेत्र	20750 चौ. मीटर	Layout Plot
मोजमापनाचे एकक	चौ. मीटर	
मूल्यांकनाचा हेतू	Special TownShips	
प्रथम विक्री		
Sanctioned Layout for whole area No		
1. 20750चौ. मीटर क्षेत्रासाठी वार्षिक मूल्य दरावर 100 % मूल्य दर =1215/-		
20750चौ. मीटर क्षेत्रासाठी मुल्यांकन = 20750*1215		
= 25211250/-		
जमीनीचे एकत्रित अंतिम मुल्य = मिळकतीचे क्षेत्र 1 मूल्य		
= Rs.25211250/-		


Home Print



बुध्दाम मिळकत उरण



३२५	२५१० २०१५	१२६
	२	






CHALLAN
MTR Form Number-6
9540 2084
4 / 920

DEFACED FOR RS. 1290600.00

GRN	MH003572115616	GR158(URN)	25.1
Department	REGISTRATION	14/09/2015	120804
Type of Payment	Stamp Duty	20/10/2015	151464450
Amount	1260600.00	Payer Details	
Stamp Duty	1260600.00	TAX ID (if Any)	
Registration Fee	30000.00	PAN No. (if Applicable)	
		Full Name	SUSHALINI KISANRAV RATHOD
		Flat/Block No.	S.NO 151 152 153 275 281 283 287 2
		Premises/Building	94
		Road/Street	VINDHANE TAL URAN DIST RAIGAD
		Area/Locality	2-07-5
		Town/City/District	
		PIN	4 0 0 7 0 2
		Remarks (if Any)	SecondPartyName=SAMBHAJI SHIVAJI GA WAND AND OTHERS-CA=23318000
Account Head Details	Amount In Rs.	Amount In	Words
Stamp Duty	1260600.00	Twelve Lakh Ninety Thousand Six Hundred Rupees Onl	y
Registration Fee	30000.00		
Total		1290600.00	
Payment Details		FOR USE IN RECEIVING BANK	
STATE BANK OF INDIA		Bank CIN	REF No.
		00040572015091465891	CP28709557
Cheque/DD No		Date	
		14/09/2015-12:01:44	
Name of Bank	Validity	Bank-Branch	STATE BANK OF INDIA
STATE BANK OF INDIA	Unknown	Stamp No., Date	459, 15/09/2015



Digitally signed by
VIRTUAL TREASURY
Date: 2015.10.20
16:44:00 IST
Reason: Secure
Document
Location: India

(Handwritten signature)
सुशालि कसनराव राठोड

खरेदीखत

आज दिनांक २० माहे ऑक्टोबर सन २०१५ रोजीचे

मौजे विंधणे, तालुका उरण, जिल्हा रायगड, येथील मिळकतीचे ...

सौ. सुशालीनी किसनराव राठोड

वय ३७ वर्षे, धंदा शेती/व्यापार,

राहणार- फ्लॉट नं १२०२, १२ वा मजला,

फ्लॉट नं- ७, सेक्टर ५८ अ, नेरूळ

नवी मुंबई

(पॅन नं - AJCPR 3948M)

खरेदीखत लिहून

घणार एकपक्षी

यांसी

१) श्री.संभाजी शिवाजी गावंड उर्फ

संजय शिवाजी गावंड

वय ३० वर्षे, धंदा शेती,

२) श्री.राजाराम शिवाजी गावंड उर्फ

राजेंद्र शिवाजी गावंड

वय २७ वर्षे, धंदा शेती,


३) श्रीम.सपना शिवाजी गावंड उर्फ सपना अर्जुन पाटील

वय २५ वर्षे, धंदा गृहिणी,

४) श्रीम.मंजुळा शिवाजी गावंड उर्फ

मंजुळाबाई शिवाजी गावंड

वय ५७ वर्षे, धंदा गृहिणी,



खरेदीखत लिहून

देणार दुसरेपक्षी



१३) Sapna

१२) Mangulka

१) Sapna

२) Mangulka

३) सपना अर्जुन पाटील

४) सपना अर्जुन पाटील

५) Sapna

५) सपना अर्जुन पाटील

६) सपना अर्जुन पाटील

११) ANP गुप्त २०

१२) Sapna

१३) सपना अर्जुन पाटील

- ५) श्री.कमळाकर गणपत गावंड,
वय ५१ वर्ष, धंदा शेती,
- ६) श्री. माणिक गणपत गावंड,
वय ५५ वर्ष, धंदा शेती,
- ७) श्रीम सुलोचना गणपत गावंड उर्फ
आशा दिगंबर म्हात्रे
वय ३५ वर्ष, धंदा गृहिणी,
- ८) श्रीम जनाबाई अंकुश डाकी
वय ४५ वर्ष, धंदा गृहिणी,
- ९) श्रीम कानुबाई गणपत गावंड उर्फ
कल्पना विजय जुवेकर
वय ४८ वर्ष, धंदा गृहिणी,
- १०) श्री. संतोष गणेश गावंड,
वय ३० वर्ष, धंदा शेती,
- ११) श्रीम. अलका गणेश गावंड उर्फ अलका निवृत्ती पाटील
वय ३३ वर्ष, धंदा गृहिणी,
- १२) श्रीम. सारीका गणेश गावंड उर्फ सारीका सुनिल ठाकरू
वय ३० वर्ष, धंदा गृहिणी,

खरेदीखत लिहून
देणार दुसरेपक्षी

९५१०	१०१५
६	१५०



१) *Speedy*

२) *Rawand.*

३) *अपना अर्ज नथम*

४)



५)



६) *अमळाकर गणपत गावंड. १०)*



अ

अ
१५.१५.१५
१५.१५.१५

६) *मि. ग. ग. ग. ग.*



१२)

अ

१३)

अ

१४)

अ

१५)



१७.१२.२०)

१९५ गा. गावंड

- १३) श्रीम. निशा गणेश गावंड उर्फ निशा जितेंद्र डाकी
वय २५ वर्षे, धंदा गृहिणी,
- १४) श्री. मयूर गणेश गावंड,
वय २७ वर्षे, धंदा शेती,
- १५) श्री. सावित्री नरेश पाटील उर्फ सावित्रा नरेश पाटील
वय ६० वर्षे, धंदा गृहिणी,
- १६) श्री. पुष्पा अशोक गावंड,
वय ४५ वर्षे, धंदा गृहिणी,
- १७) श्रीम. सिंधु बाळू गावंड उर्फ सिंधु बाळाराम गावंड
- १८) कु. मिनाक्षी बाळू गावंड अ.पा. क आई
श्रीम सिंधु बाळाराम गावंड
- १९) कु. मोहीनी बाळू गावंड, अ.पा. क आई
श्रीम. सिंधु बाळाराम गावंड
- २०) कु. मेघा बाळू गावंड, अ.पा. क आई
श्रीम सिंधु बाळाराम गावंड
वय ३८ वर्षे, धंदा गृहिणी,


क्र. १७ स्वतः साठी व क्र. १८ ते २० अ.पा. क आई

(पॅन नं - BPFPG 9644M)

क्र. १ ते २० राहणार-बोरखार,

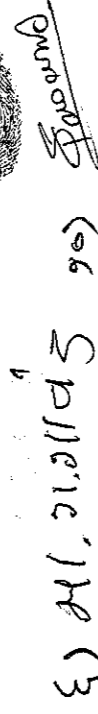
ता. उरण, जि. रायगड.

कारणे खरेदीखत लिहून देतात की,

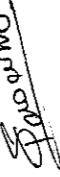
१) 

२) कायद्यावर अणुपण गावंड. ए)




३) म. ग. ग. गावंड १०) 

४) 



१५)

५) 





११) ANP



६) 

७) 

१२) 

१३) 

खरेदीखत लिहून
देणार दुसरेपक्षी



उरण
9240 2014
९ / १२०

१२) 

१३) 

१५) 


सदर खरेदीखत लिहून देणार दुसरेपक्षी यांचे मालकीची व तुकडी व जिल्हा रायगड पोर्ट तुकडी व तालुका उरण तसेच जिल्हा परिषद रायगड व ग्रामपंचायत विंधणे यांचे हद्दीतील व मे.सब राजिस्ट्रार सो. उरण यांचे अधिकार क्षेत्रातील मौजे विंधणे, तालुका उरण, जिल्हा रायगड येथील रेव्हेन्यु रेकॉर्डमध्ये वर्णन केलेली जमिन मिळकत आहे. सदर मिळकतीचे वर्णन रेव्हेन्यु रेकॉर्डनुसार खालील प्रमाणे आहे.

मिळकतीचे वर्णन

मौजे- विंधणे, ता. उरण, जि. रायगड.

भूमापन क्रमांक	भूमापन क्रमांकाचा उपविभाग	भुधारणा पध्दती	क्षेत्र हे.आर.पॉ.	आकार रू. पैसे
१५१	९	१	०-०७-६ पो.ख. ०-००-० एकूण ०-०७-६	०.४१
१५१	१०	१	०-०८-६ पो.ख. ०-००-० एकूण ०-०८-६	०.४७
१५२	६	१	०-०५-९ पो.ख. ०-००-० एकूण ०-०५-९	०.३१
१५२	८	१	०-०४-९ पो.ख. ०-००-० एकूण ०-०४-९	०.३१
१५२	१२	१	०-०६-७ पो.ख. ०-००-० एकूण ०-०६-७	०.५०
१५३	१	१	०-१३-० पो.ख. ०-००-० एकूण ०-१३-०	०.७८

१५५० १०१५
८ १४०



१५५०

१५५० च/ ०१५५

१) Spunth

२) Purnam

३) Purnam

५) Purnam

६) Purnam

७) Purnam

८) Purnam

९) Purnam

११) Purnam

A.N.P

Purnam

१७) Purnam

१८) Purnam

१९) Purnam

२०) Purnam

२१) Purnam

२२) Purnam

२३) Purnam

२४) Purnam

२५) Purnam

२६) Purnam

१५३	३	१	०-५१-९ पो.ख. ०-०३-० एकूण ०-५४-९	२.७५
१५३	४	१	०-०६-२ पो.ख. ०-०३-५ एकूण ०-०९-७	०.२८
१५३	६	१	०-०४-१ पो.ख. ०-००-५ एकूण ०-०४-६	०.२८
२७५	५	१	०-०४-६ पो.ख. ०-००-२ एकूण ०-०४-८	२.७५
२८१	४	१	०-३६-९ पो.ख. ०-००-५ एकूण ०-३७-४	२.७५
२८३	३	१	०-१३-७ पो.ख. ०-००-० एकूण ०-१३-७	१.००
२८७	६	१	०-०२-३ पो.ख. ०-००-० एकूण ०-०२-३	०.१६
२८७	८	१	०-०६-८ पो.ख. ०-००-० एकूण ०-०६-८	०.४१
२९४	७	१	०-२४-१ पो.ख. ०-००-० एकूण ०-२४-१	१.७५
एकूण क्षेत्र २ ०७ ५				



२४५०	१०१५
९	१५०

१०/१/२०१७

१५९५ वा. ३१/५९

१) Standard


२) Rawland

३) २५५५/३ डि न ५६५५ (७)

५) २५५५/१२ डि न ५६५५ (९)

६) भि. न. डि न ५६५५ (१०)

९) A.N.P.



पर फिग

११)

१२) २५५५

१३) (N. D. K.)

१४) (R. S. S.)



१५)



वरील मिळकतीच्या चतुःसीमा खालीलप्रमाणे :-स.नं १५१/९,१०.स.नं १५२/६,८,१२.स.नं १५३/१,३,४,६.स.नं २८१/४.स.नं २८३/३.स.नं २९४/७.

पुर्वेस :- गटबुक नकाशे प्रमाणे
पश्चिमेस :- गटबुक नकाशे प्रमाणे
दक्षिणेस :- गटबुक नकाशे प्रमाणे
उत्तरेस :- गटबुक नकाशे प्रमाणे

येणेप्रमाणे वरील मिळकत व त्या मिळकतीमधील झाड-झाडोरा, बांध बंदिस्त, दगड, पाषाण, जल, तरू, काष्ट, वहिवारंग, निधिनिक्षेप, येणे-जाणेचा मार्ग, वगैरे तद्गंभुत हक्कांसुद्धा अशी वरील मिळकत ही दुसरेपक्षी यांनी या कायम खरेदीखताने एकपक्षी यांस विकत दिलेली आहे.

सदरहू मिळकतीची उक्ती किंमत रुपये २,०७,००,०००/- (अक्षरी रूपये दोन कोटी सात लाख मात्र) इतकी निश्चित करण्यांत आली असून हि किंमत आजचे चालू बाजारभावाप्रमाणे व त्या परिसरांत चालू असलेल्या वसुधैव कुटुम्बकम् लक्षात घेता योग्य व वाजवी आहे. आणि हि मिळकतीची किंमत उभयपक्षी मान्य वसुधैव कुटुम्बकम् कला आहे.

१०/२०

तसेच वरील मिळकतीच्या मोबदल्यामधून/आपद्धावना मिळणारा मोबदला आम्ही मान्य व कबूल करत आहोत.

येणेप्रमाणे सदरहू मिळकतीची एकुण रक्कम रुपये २,०७,००,०००/- (अक्षरी

रूपये दोन कोटी सात लाख मात्र) एकपक्षी यांनी दुसरेपक्षी यांना खालीलप्रमाणे पोहोच

१) Staulf



१३)

Staulf

२) Bidwandi



१४)

Bidwandi

६) मं. गं. गि. १०७



१५)

मं. गं. गि. १०७



१६)

११) ANP



ANP



१७)

ANP



१६)

१२) ANP



१६)




१६)

Sp 11/10/20

एकपक्षी यांना राहणार नाही. सदर बाबींचे निवारण दुसरेपक्षी हे स्व:खर्चाने करून देतील.

एकपक्षी यांना कायम विकत दिलेली मिळकत ही दुसरेपक्षी यांचे मालकीची व प्रत्यक्ष ताबेकब्जातील व वहिवाटीतील अशी मिळकत आहे. ही मिळकत रेव्हेन्यु रेकॉर्डला दुसरेपक्षी यांचे नांवावर आहे. हया मिळकतीवर दुसरेपक्षी यांचे शिवाय अन्य कोणाचाही कसल्याही प्रकारचा हक्क व हितसंबंध नव्हता व नाही. एकपक्षी यांनी आपल्या वकिलांमार्फत शोध घेवून तसेच जाहिर नोटीस प्रसिध्द करून दुसरेपक्षी यांचे मालकी हक्काबाबत खात्री करून घेतलेली

आहे. तरीसुध्दा हया कायम खरेदीखतानंतर एकपक्षी यांचेबरोबर अन्य कोणीही हया मिळकतीच्या मालकी हक्काबाबत दंग दावा, हिस्सा, हरकत सांगु लागल्यास त्याचे निवारण दुसरेपक्षी यांनी अधिकारक्षेत्रात करून एकपक्षी यांच्या मालकी हक्क खरा करून देणेचा आहे.



वर खरेदीखतांत उल्लेख केलेली मिळकत ही सार्वमसी, निमसरकारी किंवा अन्य कोणत्याही संस्थेकरीता, सिडका, एम.आय.डी.सी. करिता किंवा कोणत्याही कारणांकरिता अॅक्विझिशन, रिक्वीझिशन अगर रिझर्व्हेशन झालेली नाही. अगर तशी नोटीसही दुसरेपक्षी यांना आजमितीस प्राप्त झालेली नाही. अगर तसे नोटीफिकेशनही निघालेले नाही.

या खरेदीखतांत उल्लेखिलेली मिळकतीबाबत ७/१२ चे उतारे, जमिनीचा ८अ बुकाचा नकाशा, खाते पुस्तिका वगैरे रेव्हेन्यु रेकॉर्ड संबंधी असणारी सर्व कागदपत्रे दुसरेपक्षी यांनी एकपक्षी यांच्या भोगवट्यांस आजरोजी ताब्यांत दिलेली आहेत. तसेच

- १) Search ५) १४५०/१४० २०/१५ गांध. २७
- २) Search ६) M.T. २१/१८ ७) २०) Search २३) Search
- २७) Search ११) ANP
- ३) १५५०/१३१५ नकाशा ५) २५) Search २४) Search

२४)

२४)


सदर मिळकतीचे ७/१२ सदरी लिहून घेणार एकपक्षी यांचे नांवाची नोंद होणेकरीता आवश्यक ते जाबजबाब व सहया लिहून देणार दुसरेपक्षी हे कांहीही तक्रार न करता देतील.

या खरेदीखतांत उल्लेखिलेली मिळकतीचे आजपासून तुम्ही (एकपक्षी) मालक झाला असल्यामुळे तुम्ही सदर मिळकतीचा उपभोग आपल्या मनाजोगे, पुत्रपौत्रादी, वंशपरंपरेने घेत जावा या मिळकतीचा धारा, कर, सरकारी, निमसरकारी वगैरे कर आम्ही आजपर्यंत भरलेले आहेत. यापुढे सदर मिळकतीचा धारा, कर, सरकारी निमसरकारी कर वगैरे एकपक्षी यांनी भरावयाचे आहेत व या मिळकतीचा उपभोग त्यांनी बिनातक्रार घेणेचा आहे.

तसेच या खरेदीखतांत ज्या ज्या ठिकाणी 'सदरहू मिळकत' असे संबोधिले असेल त्या त्या ठिकाणी एकपक्षी यांस वर उल्लेखिलेली खरेदीखतांतील मिळकत विकत दिलेली आहे, असे समजण्याची आहे.



हे खरेदीखत दुसरेपक्षी यांचे प्रातीवारस, ह्या खरेदीखती, एक्झिक्युटर्स, अॅडमिनिस्ट्रेटर्स वगैरे सर्वोत्तरे बंधनकारक राहिले.



खरेदीखत लिहून घेणार धारण करत असलेले क्षेत्र व या दस्तऐवजामध्ये खरेदी घेत असलेले क्षेत्र असे एकुण क्षेत्र महाराष्ट्र कमाल धारणा कायदान्वये विहित केलेल्या कमाल क्षेत्रापेक्षा जास्त क्षेत्र धारण करीत नाही.

१३/११/२०१५ खरेदीखत लिहून घेणार हे शेतकरी असून सदरील जमीनीचे क्षेत्र शेती साठी खरेदी करीत आहेत.

१) Ground

२) Ground

३) Ground

४) Ground



१) महाबाळ गणपत गांधी. ए.

२) म. ग. गांधी १०१

३) A.N.P

४) ११)



१२) S. S. Shaker



१३) १३)



१४)

येणेप्रमाणे हे खरेदीखत एकपक्षी आणि दुसरेपक्षी यांनी आपले राजीखूशीने व स्वसंतोषे कुणाच्याही दबावाला बळी न पडतां किंवा नशापाणी न करतां, वाचून, समजावून घेऊन लिहून दिले आहे. ते त्यांनी वाचून व समजावून घेवून त्याचे सत्यतेसाठी खालील साक्षिदारांसमक्ष आज रोजी सहया केल्या आहेत.

साक्षीदार :-

S. S. S.

१) *सुरेश रफग*

S. S. S.

२) *रमण साक्षिदार घटन*

सहया/-



१) श्री.संभाजी शिवाजी गावंड उर्फ

संजय शिवाजी गावंड

दस्तावेजास सोबत जोडलेले कागद
कुलमुद्रापत्रपत्रे, त्यावरी इत्यादी बन्ने
आढळून आल्यास याची संपूर्ण जबाबदारी
दस्त निश्चिदाकारांची राहिल.

३२५	
१४१०	२०१५
१५	१५०

Sanjay



२) श्री.राजाराम शिवाजी गावंड उर्फ


राजेंद्र शिवाजी गावंड



३) श्रीम.सपना शिवाजी गावंड उर्फ

सपना अर्जुन पाटील

सपना अर्जुन पाटील




४) श्रीम.मंजुळा शिवाजी गावंड उर्फ


मंजुळाबाई शिवाजी गावंड

मंजुळाबाई शिवाजी गावंड

Shri Kamalakar's



५) श्री.कमळाकर गणपत गावंड,



म.ग. गुणुड

६) श्री. माणिक गणपत



७) श्रीम सुलोचना गणपत गावंड उर्फ


आशा दिगंबर म्हात्रे

३	५
१५०	१०४५
१८	१४०



कमल कृ.गुड
६/१५

८) श्री अंकुश डाकी



कमल कृ.गुड
६/१५

९) श्रीम कानुबाई गणपत गावंड उर्फ

कल्पना विजय जुवेकर



Prasad

१०) श्री. संतोष गणेश गावंड,



A.N.P.

११) श्रीम. अलका गणेश गावंड उर्फ

अलका निवृत्ती पाटील



Prasad

१२) श्रीम. सारीका गणेश गावंड उर्फ


सारीका सुनिल ठाकूर



Prasad

१३) श्रीम. निशा गणेश गावंड उर्फ

निशा जितेंद्र डाकी




उरण	
१२५०	२०२५
१९	१२०



Maward

१४) श्री. मयूर गणेश गावंड,



*५२२
१०३२०
६५५*

१५) श्री. सावित्री नरेश पाटील उर्फ

सावित्रा नरेश पाटील



*५६५६
६५५६*

१६) श्री. पुष्पा अशोक गावंड,



१५५०/१०१५

१७) श्रीम सिंधू बाळू गावंड उर्फ

सिंधू बाळाराम गावंड,

१८) कु. मिनाक्षी बाळू गावंड

१९) कु. मोहीनी बाळू गावंड,

२०) कु. मेघा बाळू गावंड, अ. पा. क आई

श्रीम. सिंधू बाळू गावंड

क्र. १७ स्वतः साठी व क्र. १८ ते २० अ. पा. क आई

खरेदीखत लिहून देणार दुसरेपक्षी

२०	
१५५०	१०१५
२०	१५०



Handwritten signature in Devanagari script.

सौ .सुशालीनी किसनराव राठोड

खरेदीखत लिहून घेणार- एकपक्षी

२१	२०१५	२९
२९	१२०	






527	5808	2094
27	27	27

-: पावती :-


कारणे पावती लिहून देतो की, एकपक्षी यांचेकडून रक्कम र.रु २,०७,००,०००/- (अक्षरी रूपये दोन सात लाख मात्र) सदरहू खरेदीखतापोटी दुसरेपक्षी यांना वर नमुद केल्याप्रमाणे चेक स्वरुपात पोहोच झाले आहेत. सदरहू करारामध्ये एकपक्षी यांचेकडून काही घेणे शिल्लक नाही, त्याचे सत्यतेसाठी ही पावती लिहून दिली.

साक्षीदार :-


१. संजय शिवाजी गावंड उर्फ



सह्या/-


श्री संभाजी शिवाजी गावंड उर्फ
संजय शिवाजी गावंड

२. राजाराम शिवाजी गावंड उर्फ

१४५०	१०१५
२३	१४९

२) श्री.राजाराम शिवाजी गावंड उर्फ

राजेंद्र शिवाजी गावंड

शुभपत्र (उपरो) व पट्टिका

३) श्रीम.सपना शिवाजी गावंड उर्फ

सपना अर्जुन पाटील



शिवाजी गावंड

४) श्रीम.मंजुळा शिवाजी गावंड उर्फ

मंजुळाबाई शिवाजी गावंड

काठमाडौं २०७५ गणपत गावड,
५) श्री.कमळाकर गणपत गावड,

श्री.ग. शिवाडे

६) श्री. माणिक गणपत गावड,



श्री.ग. शिवाडे
६/५/५५

७) श्रीम सुलोचना गणपत गावड उर्फ

आशा दिगंबर म्हात्रे




श्री.ग. शिवाडे
६/५/५५

८) श्रीम जनाबाई अंकुश डाकी



९) श्रीम कानुबाई गणपत गावड उर्फ

कल्पना विजय जुवेकर



श्री.ग. शिवाडे

१०) श्री. संतोष गणेश गावड,

A.N.P.


११) श्रीम. अलका गणेश गावड उर्फ

अलका निवृत्ती पाटील

Handwritten signature

१२) श्रीम. सारीका गणेश गावंड उर्फ
सारीका सुनिल ठाकूर

Handwritten signature
१३) श्रीम. निशा गणेश गावंड उर्फ
निशा जितेंद्र डाकी



Handwritten signature
१४) श्री. मयूर गणेश गावंड,



Handwritten text
छि-ग/अं
SICC

१५) श्री. सावित्री नरेश पाटील उर्फ
सावित्रा नरेश पाटील



Handwritten text
छि-ग/अं
SICC

१६) श्री. पुष्पा अशोक गावंड,



Handwritten text
12/11/15

१७) श्रीम सिंधू बाळू गावंड उर्फ
सिंधू बाळाराम गावंड,

१८) कु. मिनाक्षी बाळू गावंड

१९) कु. मोहीनी बाळू गावंड,

२०) कु. मेघा बाळू गावंड, अ. पा. क आई

श्रीम.. सिंधू बाळू गावंड क्र. १७ स्वतः साठी व क्र. १८ ते २० अ. पा. क आई

पावती लिहून देणार दुसरेपक्षी



३२८	१५१०	१०१५	१५१०
	३६	१५१०	

-: ताबा पावती :-
आज दिनांक २४ माहे ऑक्टोबर सन २०१५ रोजीची

- १) सौ. सुशालीनी किसनराव राठोड
वय ३७ वर्षे, धंदा शेती/व्यापार,
राहणार- फ्लॉट नं १२०२, १२ वा मजला
फ्लॉट नं- ७, सेक्टर ५८ अ, नेरूळ
नवी मुंबई


ताबेपावती लिहून
घेणार एकपक्षी

यांसी ...




ताबेपावती लिहून

देणार दुसरेपक्षी




- १) श्री.संभाजी शिवाजी गावंड उर्फ
संजय शिवाजी गावंड
वय ३० वर्षे, धंदा शेती,
२) श्री.राजाराम शिवाजी गावंड उर्फ
राजेंद्र शिवाजी गावंड
वय २७ वर्षे, धंदा शेती,
३) श्रीम.सपना शिवाजी गावंड उर्फ सपना अर्जुन पाटील
वय २५ वर्षे, धंदा गृहिणी,
४) श्रीम.मंजुळा शिवाजी गावंड उर्फ
मंजुळाबाई शिवाजी गावंड
वय ५७ वर्षे, धंदा गृहिणी,
५) श्री.कमळाकर गणपत गावंड,
वय ५१ वर्षे, धंदा शेती,
६) श्री. माणिक गणपत गावंड,
वय ५५ वर्षे, धंदा शेती,
७) श्रीम सुलोचना गणपत गावंड उर्फ
आशा दिगंबर म्हात्रे
वय ४४ वर्षे, धंदा गृहिणी,

- ८) श्रीम जनाबाई अंकुश डाकी
वय ४५ वर्षे, धंदा गृहिणी,
- ९) श्रीम कानुबाई गणपत गावंड उर्फ
कल्पना विजय जुवेकर
वय ४८ वर्षे, धंदा गृहिणी,
- १०) श्री. संतोष गणेश गावंड,
वय ३० वर्षे, धंदा शेती,
- ११) श्रीम. अलका गणेश गावंड उर्फ अलका निवृत्ती पाटील
वय ३३ वर्षे, धंदा गृहिणी,
- १२) श्रीम. सारीका गणेश गावंड उर्फ सारीका सुनिल ठाकूर
वय ३० वर्षे, धंदा गृहिणी,
- १३) श्रीम. निशा गणेश गावंड उर्फ निशा जितेंद्र डाकी
वय २५ वर्षे, धंदा गृहिणी,
- १४) श्री. मयूर गणेश गावंड,
वय २७ वर्षे, धंदा शेती,
- १५) श्री. सावित्री नरेश पाटील उर्फ सावित्रा नरेश पाटील
वय ६० वर्षे, धंदा गृहिणी,
- १६) श्री. पुष्पा अशोक गावंड,
वय ४५ वर्षे, धंदा गृहिणी,
- १७) श्रीम. सिंधु बाळू गावंड उर्फ सिंधु बाळाराम गावंड
- १८) कु. मिनाक्षी बाळू गावंड अ. पा. क आई
श्रीम सिंधु बाळाराम गावंड
- १९) कु. मोहीनी बाळू गावंड, अ. पा. क आई
श्रीम. सिंधु बाळाराम गावंड



ताबिलगवती लिहून

देणार दुसरेपक्षी



२०) कु. मेघा बाळू गावंड, अ. पा. क आई

श्रीम सिंधु बाळाराम गावंड

वय ३८ वर्षे, धंदा गृहिणी,

क्र. १७ स्वतः साठी व क्र. १८ ते २० अ. पा. क आई


(पॅन नं - BPFPG 9644M)

क्र. १ ते २० राहणार-बोरखार,

ता. उरण, जि. रायगड.

ताबेपावती लिहून

देणार दुसरेपक्षी



कारणे ताबे पावती लिहून देतो की,

माझे/आमचे मालकीची मौजे- विंधणे, तालुका उरण, जिल्हा रायगड येथे खालील वर्णनाची मिळकत येथे खालील वर्णनाची मिळकत आहे



उरण
१२५० २०१५
२८/१२०

मिळकतीचे वर्णन

मौजे- विंधणे , ता. उरण, जि. रायगड

भूमापन क्रमांक	भूमापन क्रमांकाचा उपविभाग	भुधारणा पध्दती	क्षेत्र हे.आर.पॉ.	आकार रू. पैसे
१५१	९	१	०-०७-६ पो.ख. ०-००-० एकूण ०-०७-६	०.४१
१५१	१०	१	०-०८-६ पो.ख. ०-००-० एकूण ०-०८-६	०.४७
१५२	६	१	०-०५-९ पो.ख. ०-००-० एकूण ०-०५-९	०.३१

१५२	८	१	पो.ख. ०-०४-६ एकूण ०-००-८	०.२५
१५२	१२	१	पो.ख. ०-०८-७ एकूण ०-००-०	०.५०
१५३	१	१	पो.ख. ०-१३-० एकूण ०-१३-०	०.७८
१५३	३	१	पो.ख. ०-५१-१ एकूण ०-०३-०	२.७५
१५३	४	१	पो.ख. ०-०६-२ एकूण ०-०३-५	०.२८
१५३	६	१	पो.ख. ०-०४-१ एकूण ०-०९-७	०.२८
२७५	५	१	पो.ख. ०-०४-६ एकूण ०-०४-८	०.३१
२८१	४	१	पो.ख. ०-३६-९ एकूण ०-३७-४	२.७५
२८३	३	१	पो.ख. ०-००-५ एकूण ०-१३-७	१.००
२८७	६	१	पो.ख. ०-०२-३ एकूण ०-०२-३	०.१६
२८७	८	१	पो.ख. ०-०६-८ एकूण ०-०६-८	०.४१
२९४	७	१	पो.ख. ०-२४-१ एकूण ०-००-०	१.७५
एकूण क्षेत्र २ ०७ ५				




वर नमुद मिळकतीबाबतीत एकपक्षी व दुसरेपक्षी यांचे दरम्यान झालेल्या व्यवहारानुसार सदर मिळकतीची उक्ती किंमत रक्कम र.रु २,०७,००,०००/- (अधरी रूपये दोन कोटी सात लाख मात्र) ही दुसरेपक्षी यांस पोहोच झाली असून सदरची रक्कम त्यांनी कबूल केली आहे व त्यानुसार एकपक्षी आणि दुसरेपक्षी यांना सदर मिळकतीचे खरेदीखत करून दिले आहे. त्यानुसार सदर मिळकतीचा ताबा आजरोजी एकपक्षी यांना प्रत्यक्ष जागेवर जावून, हद्द बांधबदिस्ती, कुंपण, मेढे दाखवून दुसरेपक्षी हे राजीखुषीने, पुर्णपणे सावध असताना विनादडपण देत आहेत व सदर मिळकतीचा ताबा एकपक्षी स्विकारीत आहेत.

येणेप्रमाणे सदरची ताबे पावती एकपक्षी यांनी पुर्णपणे सावध असताना, वाचून, समजावून घेवून, विना दडपणाखाली नमुद दिवशी दोन साक्षीदारांच्या समक्ष सही करून दुसरेपक्षी आणि तिसरेपक्षी यांचे लाभांत लिहून देत आहेत.

साक्षीदार :-

उरान
१२५० २०१५
३९/१२०


सहया/-

१. 
श्री.संभाजी शिवाजी गावंड उर्फ



१) श्री.संभाजी शिवाजी गावंड उर्फ

संजय शिवाजी गावंड

२. 
श्री.राजाराम शिवाजी गावंड उर्फ

२) श्री.राजाराम शिवाजी गावंड उर्फ

राजेंद्र शिवाजी गावंड

२२५० नं० उपक्रमांत ५२५०

३) श्रीम.सपना शिवाजी गावंड उर्फ

सपना अर्जुन पाटील



४) श्रीम.मंजुळा शिवाजी गावंड उर्फ
मंजुळाबाई शिवाजी गावंड

५) श्री.कमळाकर गणपत गावंड,

मा.अ.वाठे

६) श्री. माणिक गणपत गावंड,




७) श्रीम सुलोचना गणपत गावंड उर्फ

उरान	
१५१०	२०१५
३२	१४०

आशा विगंबर म्हत्रे



८) श्रीम जनाबाई अंकुश डाकी



९) श्रीम कानुबाई गणपत गावंड उर्फ



कल्पना विजय जुवेकर

श्री. संतोष

१०) श्री. संतोष गणेश गावंड,

A.N.P

११) श्रीम. अलका गणेश गावंड उर्फ
अलका निवृत्ती पाटील

अलका गणेश गावंड उर्फ



१२) श्रीम. सारीका गणेश गावंड उर्फ
सारीका सुनिल ठाकूर

सारीका

१३) श्रीम. निशा गणेश गावंड उर्फ
निशा जितेंद्र डाकी

३२२	१२५०	२०१५
	३३	१२०

मयूर
१४) श्री. मयूर गणेश गावंड,



१५) श्री. सावित्री नरेश पाटील उर्फ
सावित्रा नरेश पाटील



१६) श्री. पुष्पा अशोक गावंड,

सिंधू वा २११७९

१७) श्रीम सिंधू बाळू गावंड उर्फ

सिंधू बाळाराम गावंड,

१८) कु. मिनाक्षी बाळू गावंड

१९) कु. मोहीनी बाळू गावंड,

२०) कु. मेघा बाळू गावंड, अ. पा. क आई

श्रीम. सिंधू बाळू गावंड

क्र. १७ स्वतः साठी व क्र. १८ ते २० अ. पा. क आई

ताबेपावती लिहून देणार द. क. पक्षी



सौ. सुशालीनी किसनराव राठोड

ताबेपावती लिहून घेणार- एकपक्षी

सुभाष	
१५५०	२०१५
१५६	१५०

सौते-बिंदो, गा. उण. जि. शयका

क्र.नं- २८०/९



पूर्व :- जेडा एकरास डाके चौके डोत
 पश्चिम :- धावजी ग्राव्वि हक्क चौके डोत
 दक्षिण :- जगादी सावकास गाडल चौके डोत
 उत्तर :- एकनाथ काशिनाथ धरत चौके डोत

क्र.नं- २८०/८

पूर्व :- धावजी सिगास धरत चौके डोत
 पश्चिम :- धावजी सधो मोडल चौके डोत
 दक्षिण :- काशिनाथ एकनाथ डाके चौके डोत
 उत्तर :- तुकाराम नाटवल धरत चौके डोत

क्र.नं- २७५/५

पूर्व :- बाबू बाबू मोकल सल्ले डोत
 पश्चिम :- नागराज काळडुळा डाके चौके डोत
 दक्षिण :- बाकड हक्का गावड चौके डोत
 उत्तर :- मणिलान एकनाथ डाके चौके डोत

क्र.नं- २७५/५ गावड.

शुद्ध उदी नदी

३२५
२४० २०२५
३५ / २४०

Musand

Revanth 11/10/16

officer

Uran

Strud

मैलात २१/०५/३

A.N.P.



Revanth



१५६/३३	१०१५	१०१५
--------	------	------

गाव नमुना सात

अधिकार अभिलेख पत्रक

(महाराष्ट्र जमीन महसूल अधिकार अभिलेख आणि मॉदवह्या (करणे व सुस्थितीत ठेवणे) नियम, १९७१ यातील नियम ३, ५, ६ आणि ७)



गाव :- विद्यणे

तालुका :- उरण

जिल्हा :- रायगड

अहवाल दिनांक : 04/02/2015

भूमापन क्रमांक व उपविभाग	भूधरणा पद्धती	भोगवटदाराचे नाव				खाते क्रमांक
151/9	भोगवटदार वर्ग (९)१	क्षेत्र	आकार	आणे पै	पो.ख. क्र.क्रा	
शेतीचे स्थानीक नाव	(४१२२)					
क्षेत्र एकक हे.आर.चौ.मी	संभाजी शिवाजी गावंड	0.07.60	0.41		(2366)	89
जिरायत 0.07.60	राजाराम शिवाजी गावंड				(2366)	कुळाचे नाव
वागायत -	सपना शिवाजी गावंड				(2366)	इतर अधिकार
तरी -	मंजुळा शिवाजी गावंड				(2366)	
वरकस -	कमळाकर गणपत गावंड				(2366)	
इतर -	[अशोक गणपत गावंड				(2366)	
	माणिक गणपत गावंड				(2366)	
एकुण क्षेत्र 0.07.60	सुलोचना गणपत गावंड				(2366)	
	जनाबाई अंकुश डाकी				(2366)	
पोटखराब (लागवडीस अयोग्य)	कानुबाई गणपत गावंड				(2366)	
वर्ग (अ) -	बाळू गणेश गावंड				(3195)	
वर्ग (ब) -	संतोष गणेश गावंड				(3195)	
एकुण पो ख 00.00	अलका गणेश गावंड				(3195)	
	सारीका गणेश गावंड				(3195)	
आकारणी 0.41	निशा गणेश गावंड				(3195)	
	[अनिता गणेश गावंड]				(3195)	
जुडी किंवा विशेष आकारणी	मयूर गणेश गावंड				(3195)	
	सावित्री नरेश पाटील				(3293)	



मिर्झा बाबू गावंड
मिर्झा बाबू गावंड
मिर्झा बाबू गावंड
मिर्झा बाबू गावंड
अ.पा.३ गावंड मिर्झा
बाबू गावंड
४०६६

पुष्पा अशोक गावंड (3437) -----सामाईक क्षेत्र----- 0.07.60 0.410 0	
(247),(590),(1266),(1491),(2366),(2566),(3195),(3293),(3437) 3405, 3535	सीमा आणि भुमापन चिन्हे


पुरवणी क्रमांक: 1

गाव नमुना वारा

अधिकार अभिलेख पत्रक

(महाराष्ट्र जमीन महसुल अधिकार अभिलेख आणि नोंदवऱ्या (करणे व सुस्थितीत ठेवणे) नियम, १९७१ यातील नियम 29)

वर्षे	हंगाम	पिकाखालील क्षेत्रांचा तपशील							निर्भळ पिकाखालील लागवडीसाठी उपलब्ध नसलेली जमीन स्वरूप क्षेत्र	जल सिंचनाचे साधन	शेरा	
		मिश्र पिकाखालील क्षेत्र				निर्भळ पिकाखालील						
		मिश्रणाचा संकेत क्रमांक	घटक पिके व प्रत्येकाखालील क्षेत्र	जल सिंचित	अजल सिंचित	पिकांचे नाव	जल सिंचित	अजल सिंचित				
2003-04	खरीप								भात	0.0760		
2004-05	खरीप								भात	0.0760		
2005-06	खरीप								भात	0.0760		
2006-07	खरीप								भात	0.0760		
2007-08	खरीप								भात	0.0760		
2008-09	खरीप								भात	0.0760		
2009-10	खरीप								भात	0.0760		
2010-11	खरीप								भात	0.0760		
2011-12	खरीप								भात	0.0760		



3 SEP 2015

तलाठी सजा विधणे
ता. उरण, जि. रायगड

गाव नमुना सात

अधिकार अभिलेख पत्रक

(महाराष्ट्र जमीन महसुल अधिकार अभिलेख आणि नोंदवह्या (करणे व सुस्थितीत ठेवणे) नियम, १९७१ यातील नियम ३, ५, ६ आणि ७)

गाव :- विंध्यने



तालुका :- उरण

जिल्हा :- रायगड

अहवाल दिनांक :

04/02/2015



शुभापन क्रमांक व उपविभाग	सुधारणा पद्धती	भोगवटदाराचे नाव					खाते क्रमांक
151/10	भोगवटादार वर्ग (2)9						
शेतीचे स्थानीक नाव	क्षेत्र	आकार	आणे	पै	पो.ख.	फ्रे.फ्रा	
क्षेत्र एकक हे.आर.चौ.मी	संभाजी शिवाजी गावंड	0.08.60	0.47		(2366		89
जिरायत 0.08.60	राजाराम शिवाजी गावंड				(2366		कुळाचे नाव
वागायत -	सपना शिवाजी गावंड				(2366		इतर अधिकार
तरी -	मंजुळा शिवाजी गावंड				(2366		तुकडा (701)
वरकस -	कमळाकर गणपत गावंड				(2366		
इतर -	[अशोक गणपत गावंड				(2366		
	माणिक गणपत गावंड				(2366		
एकुण क्षेत्र 0.08.60	सुलोचना गणपत गावंड				(2366		
	जनाबाई अंकुश डाकी				(2366		
पोटखराब (लागवडीस अयोग्य)	कानुबाई गणपत गावंड				(2366		
वर्ग (अ) -	बालू गणेश गावंड				(3195		
वर्ग (ब) -	संतोष गणेश गावंड				(3195		
एकुण पो ख 00.00	अलका गणेश गावंड				(3195		
	सावित्री गणेश गावंड				(3195		
आकारणी 0.47	निशा गणेश गावंड				(3195		
	[अनिता गणेश गावंड				(3195		
खुडी किंवा विशेष आकारणी	मयूर गणेश गावंड				(3195		
	सावित्री नरेश पाटील				(3293		



विंध्य गाव 21/9/15
 निशा गणेश गावंड 21/9/15
 अलका गणेश गावंड 21/9/15
 सावित्री गणेश गावंड 21/9/15
 निशा गणेश गावंड 21/9/15
 80.47

पुष्पा अशोक गावंड -----सामाईक क्षेत्र-----	0.08.60	0.470 0	(3437)	
(247),(590),(701),(1265),(1266),(1491),(2366),(2566),(3195),(3293),(3437) 3505, 3535				सीमा आणि भुमापन चिन्ह

पुरवणी क्रमांक: 1		गाव नमुना बारा												
		अधिकार अभिलेख पत्रक												
		(महाराष्ट्र जमीन महसुल अधिकार अभिलेख आणि नोंदवऱ्या (करणे व सुस्थितीत ठेवणे) नियम, १९७१ यातील नियम 29)												
वर्षे	हंगाम	पिकाखालील क्षेत्रांचा तपशील							निर्भळ		जल सिंचनाचे साधन	शेरा		
		मिश्र पिकाखालील क्षेत्र				निर्भळ पिकाखालील			पिकाखालील					
		मिश्रणाचा संकेत क्रमांक		वटक पिके व प्रत्येकाखालील क्षेत्र		पिकांचे			जल				लागवडीसाठी उपलब्ध नसलेली जमीन	
जल सिंचित	अजल सिंचित	पिकांचे नाव	जल सिंचित	अजल सिंचित	पिकांचे नाव	जल सिंचित	अजल सिंचित	स्वरूप	क्षेत्र					
2003-04	खरीप													
2004-05	खरीप													
2005-06	खरीप													
2006-07	खरीप													
2007-08	खरीप													
2008-09	खरीप													
2009-10	खरीप													
2010-11	खरीप													
2011-12	खरीप													



3 SEP 2015

तलाठी सजा विधणे
ता.उरण, जि. रायगड

गाव नमुना सात

अधिकार अभिलेख पत्रक

(महाराष्ट्र जमीन महसुल अधिकार अभिलेख आणि नोंदवह्या (करणे व सुस्थितीत ठेवणे) नियम, १९७१ यातील नियम ३, ५, ६ आणि ७)

गाव :- विंधणे



तालुका :- उरण

जिल्हा :- रायगड

अहवाल दिनांक :

04/02/2015

सुमापन क्रमांक व उपविभाग	सुधारणा पद्धती	भोगवटदाराचे नाव					खाते क्रमांक
152/6	भोगवटदार वर्ग-2						
शेतीचे स्थानीक नाव	(8922)	क्षेत्र	आकार	आणे	पै	पो.ख.	फे.फा
क्षेत्र एकक हे.आर.चौ.मी	संभाजी शिवाजी गावंड	0.05.90	0.31			(2366	89
जिरायत 0.05.90	राजाराम शिवाजी गावंड					(2366	कुळाचे नाव
वागायत -	सपना शिवाजी गावंड					(2366	इतर अधिकार
तरी -	मंजुळा शिवाजी गावंड					(2366	
वरकस -	कमळाकर गणपत गावंड					(2366	
इतर -	[अशोक गणपत गावंड					(2366	
	माणिक गणपत गावंड					(2366	
एकुण क्षेत्र 0.05.90	सुलोचना गणपत गावंड					(2366	
	जनाबाई अंकुश डाकी					(2366	
पोटखराब (लागवडीस अयोग्य)	कानुबाई गणपत गावंड					(2366	
वर्ग (अ) -	संतोष गणेश गावंड					(2366	
वर्ग (ब) -	अलका गणेश गावंड					(2366	
एकुण पो ख 00.00	सारीका गणेश गावंड					(2366	
	निशा गणेश गावंड					(2366	
आकारणी 0.31	[अनिता गणेश गावंड					(2366	
	मयूर गणेश गावंड					(2366	
जुडी किंवा विशेष आकारणी	बाळू गणेश गावंड					(3195	
	सावित्री नरेश पाटील					(3293	




2105 932 8 3

रवि बाबू २१/१५
 मिनाबाई बाबू २१/१५
 मोरिस बाबू २१/१५
 मेधा बाबू २१/१५
 शा.पा.४ बाबू विष्णू बाबू २१/१५

४०६६


पुष्पा अशोक गावंड -----सामाईक क्षेत्र-----	0.05.90	0.310 0	(3437)
(247),(590),(1266),(1491),(2366),(2566),(3195),(3293),(3437)	सीमा आणि भुमापत्र चिन्हे		

पुरवणी क्रमांक: 1		गाव नमुना बारा												
		अधिकार अभिलेख पत्रक												
		(महाराष्ट्र जमीन महसुल अधिकार अभिलेख आणि नोंदवऱ्या (करणे व सुस्थितीत ठेवणे) नियम, १९७१ यातील नियम 29)												
वर्षे	हंगाम	पिकाखालील क्षेत्रांचा तपशील									निर्भळ पिकाखालील लागवडीसाठी उपलब्ध नसलेली जमीन स्वरूप क्षेत्र	जल सिंचनाचे साधन	शेरा	
		मिश्र पिकाखालील क्षेत्र						निर्भळ पिकाखालील						
		मिश्रणाचा संकेत क्रमांक		घटक पिके व प्रत्येकाखालील क्षेत्र		पिकांचे नाव		पिकांचे नाव						
जल सिंचित	अजल सिंचित	जल सिंचित	अजल सिंचित	जल सिंचित	अजल सिंचित	जल सिंचित	अजल सिंचित	जल सिंचित	अजल सिंचित	जल सिंचित	अजल सिंचित			
2003-04	खरीप							भात			0.0590			
2004-05	खरीप							भात			0.0590			
2005-06	खरीप							भात			0.0590			
2006-07	खरीप							भात			0.0590			
2007-08	खरीप							भात			0.0590			
2008-09	खरीप							भात			0.0590			
2009-10	खरीप							भात			0.0590			
2010-11	खरीप							भात			0.0590			
2011-12	खरीप							भात			0.0590			



3 SEP 2015

तलाठी सजा विंधणे
ता.उरण, जि. रायगड



गाव नमुना सात

अधिकार अभिलेख पत्रक

(महाराष्ट्र जमीन महसुल अधिकार अभिलेख आणि नोंदवह्या (करणे व सुस्थितीत ठेवणे) नियम, १९७१ यातील नियम ३, ५, ६ आणि ७)

गाव :- विंधणे



तालुका :- उरण

जिल्हा :- रायगड

अहवाल दिनांक :

04/02/2015

शुभापन क्रमांक व उपविभाग	सुधारणा पद्धती	भोगवटदाराचे नाव					खाले क्रमांक
152/8	भोगवटदार वर्ग (३) १						
शेतीचे स्थानीक नाव	(४२२)	क्षेत्र	आकार	आणे पै	पो.ख.	फ्रे.फ्रा	
क्षेत्र एकक हे.आर.चौ.मी	संभाजी शिवाजी गावंड	0.04.60	0.25		0.00.80	(2366	89
जिरायत 0.04.60	राजाराम शिवाजी गावंड					(2366	कुळाचे नाव
वागायत -	सपना शिवाजी गावंड					(2366	इतर अधिकार
तरी -	मंजुळा शिवाजी गावंड					(2366	
वरकस -	कमळाकर गणपत गावंड					(2366	
इतर -	[अशोक गणपत गावंड					(2366	
-----	माणिक गणपत गावंड					(2366	
एकुण क्षेत्र 0.04.60	सुलोचना गणपत गावंड					(2366	
-----	जनाबाई अंकुश डाकी					(2366	
पोटखराब (लागवडीस अयोग्य)	कानुबाई गणपत गावंड					(2366	
वर्ग (अ) 0.00.80	[बाळू गणेश गावंड]					(3195	
वर्ग (ब) -	संतोष गणेश गावंड					(3195	
एकुण पो ख 0.00.80	अलका गणेश गावंड					(3195	
-----	सारीका गणेश गावंड					(3195	
आकारणी 0.25	निशा गणेश गावंड					(3195	
-----	[अनिता गणेश गावंड]					(3195	
जूडी किंवा विशेष आकारणी	मसुर गणेश गावंड					(3195	
	सावित्री नरेश पाटील					(3293	



सिधु बाबू २१/१९
 मिळकती बाबू २१/१९
 नरेश बाबू २१/१९
 मधु बाबू २१/१९
 बा.प.ड काई सिधु बाबू
 २५/१९

४०६६

पुष्पा अशोक गावड (3437) -----सामाईक क्षेत्र-----	0.04.60	0.250 0	0.00.80
(247),(590),(1256),(1265),(1491),(2366),(2566),(3195),(3293),(3437) 3505, 3575	सीमा आणि भुमापन चिन्हे		



पुरवणी क्रमांक: 1

गाव नमुना बारा

अधिकार अभिलेख पत्रक

(महाराष्ट्र जमीन महसूल अधिकार अभिलेख आणि नोंदवह्या (करणे व सुस्थितीत ठेवणे) नियम, १९७१ यातील नियम 29)

वर्षे	हंगाम	पिकाखालील क्षेत्रांचा तपशील						निर्भेळ पिकाखालील लागवडीसाठी उपलब्ध नसलेली जमीन स्वरूप	जल सिंचनाचे साधन	शेरा
		मिश्र पिकाखालील क्षेत्र		निर्भेळ पिकाखालील						
		मिश्रपाचा संकेत क्रमांक जल अजल सिंचित सिंचित	घटक पिके व प्रत्येकाखालील क्षेत्र पिकांचे जल अजल नाव सिंचित सिंचित	पिकांचे नाव	जल सिंचित	अजल सिंचित	जल सिंचित			
2003-04	खरीप						भात	0.0460		
2004-05	खरीप						भात	0.0460		
2005-06	खरीप						भात	0.0460		
2006-07	खरीप						भात	0.0460		
2007-08	खरीप						भात	0.0460		
2008-09	खरीप						भात	0.0460		
2009-10	खरीप						भात	0.0460		
2010-11	खरीप						भात	0.0460		
2011-12	खरीप						भात	0.0460		



3 SEP 2015

महापालिका
तलाठी सजा विधान
ता. उरण, जि. रायगड

गाव नमुना सात

अधिकार अभिलेख पत्रक

(महाराष्ट्र जमीन महसूल अधिकार अभिलेख आणि नोंदवह्या (करणे व सुस्थितीत ठेवणे) नियम, १९७१ यातील नियम ३, ५, ६ आणि ७)

गाव :- विंधणे



तालुका :- उरण

जिल्हा :- रायगड

अहवाल दिनांक :

04/02/2015

भुमापन क्रमांक व उपविभाग	भुधारणा पद्धती	भोगवटदाराचे नाव					खाते क्रमांक
152/12	भोगवटादार वर्ग (2) 9						
शेतीचे स्थानीक नाव	(६९२२)	क्षेत्र	आकार	आणे पै	पो.ख.	क्र.क्रा	
इतर	संभाजी शिवाजी गावंड	0.08.70	0.50		(2366)	89	
क्षेत्र एकक हे.आर.चौ.मी	राजाराम शिवाजी गावंड				(2366)	कुळाचे नाव	
जिरायत 0.08.70	सपना शिवाजी गावंड				(2366)	इतर अधिकार	
बागायत	मंजुळा शिवाजी गावंड				(2366)	बोजा - 32 ग चा बोजा	
तरी	कमळाकर गणपत गावंड				(2366)	अ.हमीद म.इब्राहिम तुंकेकर [(3323)	
वरकस	[अशोक गणपत गावंड				(2366)	यांचा र.र.125.50 चा बोजा [(3323)	
	माणिक गणपत गावंड				(2366)	दि.30.11.62 [(3323)	
एकुण क्षेत्र 0.08.70	सुलोचना गणपत गावंड				(2366)		
	जनाबाई अंकुश डाकी				(2366)		
पोटखराव (लागवडीस अयोग्य)	कानुबाई गणपत गावंड				(2366)		
वर्ग (अ)	बाळू गणेश गावंड				(3195)		
वर्ग (ब)	संतोष गणेश गावंड				(3195)		
एकुण पो ख 00.00	अलका गणेश गावंड				(3195)		
	सावित्री गणेश गावंड				(3195)		
आकारणी 0.50	निशा गणेश गावंड				(3195)		
	[अनिता गणेश गावंड]				(3195)		
जूडी किंवा विशेष आकारणी	मयुर गणेश गावंड				(3195)		
	सावित्री नरेश पाटील				(3293)		




सिंधु बाबू शाई
मिनाबाई बाबू शाई
मणिका बाबू शाई
मेधा बाबू शाई
रु.पा.स शाई सिंधु बाबू शाई

8066


पुष्पा अशोक गावंड -----सामाईक क्षेत्र-----	0.08.70	0.500 0	(3437)	
(351),(590),(695),(1269),(1491),(2366),(3195),(3293),(3437) 3405, 3521				सीमा आणि भुमापन चिन्हे

पुरवणी क्रमांक: 1		गाव नमुना वारा							अधिकार अभिलेख पत्रक		(महाराष्ट्र जमीन महसूल अधिकार अभिलेख आणि नोंदवऱ्या (करणे व सुस्थितीत ठेवणे) नियम, १९७१ यातील नियम 29)			
वर्षे	हंगाम	पिकाखालील क्षेत्रांचा तपशील						निर्भळ		जल सिंचनाचे साधन	शेरा			
		मिश्र पिकाखालील क्षेत्र				निर्भळ पिकाखालील		पिकाखालील लागवडीसाठी उपलब्ध नसलेली जमीन स्वरूप	क्षेत्र					
		मिश्रणाचा संकेत क्रमांक		घटक पिके व प्रत्येकाखालील क्षेत्र		पिकांचे नाव						जल सिंचित अजल सिंचित		
जल सिंचित	अजल सिंचित	पिकांचे नाव	जल सिंचित	अजल सिंचित	पिकांचे नाव	जल सिंचित	अजल सिंचित	जमीन स्वरूप	क्षेत्र					
2003-04	खरीप							भात		0.0870				
2004-05	खरीप							भात		0.0870				
2005-06	खरीप							भात		0.0870				
2006-07	खरीप							भात		0.0870				
2007-08	खरीप							भात		0.0870				
2008-09	खरीप							भात		0.0870				
2009-10	खरीप							भात		0.0870				
2010-11	खरीप							भात		0.0870				
2011-12	खरीप							भात		0.0870				



3 SEP 2015

मपपद
तलाठी सजा विधणे
ता.उरण, जि.रायगड



गाव नमुना सात

अधिकार अभिलेख पत्रक

(महाराष्ट्र जमीन महसुल अधिकार अभिलेख आणि नोंदवह्या (करणे व सुस्थितीत ठेवणे) नियम, १९७१ यातील नियम ३, ५, ६ आणि ७)

गाव :- विंधणे

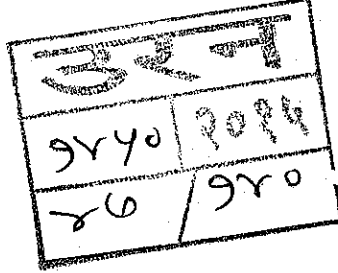

तालुका :- उरण

जिल्हा :- रायगड

अहवाल दिनांक :

04/02/2015

सुमापन क्रमांक व उपविभाग	सुधारणा पद्धती	भोगवटदाराचे नाव				खाते क्रमांक
153/1	भोगवटदार वर्ग (2) १					
शेतीचे स्थानीक नाव	४५२२	क्षेत्र	आकार	आणे पै	पो.ख.	फे.क्रा
क्षेत्र एकक हे.अ.र.चौ.मी	संभाजी शिवाजी गावंड	0.13.00	0.78		(2366	89
जिरायत 0.13.00	राजाराम शिवाजी गावंड				(2366	कुळाचे नाव
वागायत -	सपना शिवाजी गावंड				(2366	इतर अधिकार
तरी -	मंजुळा शिवाजी गावंड				(2366	
वरकस -	कमळाकर गणपत गावंड				(2366	
इतर -	[अशोक गणपत गावंड				(2366	
	माणिक गणपत गावंड				(2366	
एकुण क्षेत्र 0.13.00	सुलोचना गणपत गावंड				(2366	
	जनाबाई अंकुश डाकी				(2366	
पोटखराब (लागवडीस अयोग्य)	कानुबाई गणपत गावंड				(2366	
वर्ग (अ) -	बाळू गणेश गावंड				(3195	
वर्ग (ब) -	संतोष गणेश गावंड				(3195	
एकुण पो ख 00.00	अलका गणेश गावंड				(3195	
	सारीका गणेश गावंड				(3195	
आकारणी 0.78	निशा गणेश गावंड				(3195	
	[अनिता गणेश गावंड				(3195	
जुडी किवा विशेष आकारणी	मयूर गणेश गावंड				(3195	
	सावित्री नरेश पाटील				(3293	



खिद्य बाब २११९
 मिनाका बाब २११९
 मोदिनी बाब २११९
 मेधा बाब २११९
 न.पांड काई खिद्य
 २१०९ बाब २११९

४०६६

पुष्पा अशोक गावंड -----सामाईक क्षेत्र-----	0.13.00	0.780 0	(3437)	
(361),(590),(695),(820),(1028),(1163),(1491),(2366),(3195),(3222),(3293),(3437) 3505, 3575				सीमा आणि भुमापन चिन्हे

S

पुरवणी क्रमांक: 1		गाव नमुना वारा																			
		अधिकार अभिलेख पत्रक																			
(महाराष्ट्र जमीन महसूल अधिकार अभिलेख आणि नोंदवऱ्या (करणे व सुस्थितीत ठेवणे) नियम, १९७१ यातील नियम 29)																					
वर्षे	हंगाम	पिकाखालील क्षेत्रांचा तपशील							निर्भेळ पिकाखालील लागवडीसाठी उपलब्ध नसलेली जमीन स्वरूप क्षेत्र	जल सिंचनाचे साधन	शेरा										
		मिश्र पिकाखालील क्षेत्र				निर्भेळ पिकाखालील															
		मिश्रणाचा संकेत क्रमांक	वटक पिके व प्रत्येकाखालील क्षेत्र	जल सिंचित	अजल सिंचित	पिकांचे नाव	जल सिंचित	अजल सिंचित													
2003-04	खरीप																				
2004-05	खरीप																				
2005-06	खरीप																				
2006-07	खरीप																				
2007-08	खरीप																				
2008-09	खरीप																				
2009-10	खरीप																				
2010-11	खरीप																				
2011-12	खरीप																				

3505
3575

3 SEP 2015

तलाठी सजा विधणे
ता. उरण जि. रायगड



गाव नमुना सात

अधिकार अभिलेख पत्रक

(महाराष्ट्र जमीन महसुल अधिकार अभिलेख आणि नोंदवह्या (करणे व सुस्थितीत ठेवणे) नियम, १९७१ यातील नियम ३, ५, ६ आणि ७)

गाव :- विंधणे



तालुका :- उरण

जिल्हा :- रायगड

अहवाल दिनांक :

04/02/2015

भुमापन क्रमांक व उपविभाग	सुधारणा पद्धती	भोगवटदाराचे नाव					खाते क्रमांक
153/3	भोगवटदार वर्ग (2) 9						
शेतीचे स्थानीक नाव	(8722)	क्षेत्र	आकार	आणे पै	पो.ख.	फ्रे.क्रा	
क्षेत्र एकक हे.आर.चौ.मी	संभाजी शिवाजी गावंड	0.51.90	2.75		0.03.00	(2366	89
जिरायत 0.51.90	राजाराम शिवाजी गावंड					(2366	कुळाचे नाव
बागायत -	सपना शिवाजी गावंड					(2366	इतर अधिकार
तरी -	मंजुळा शिवाजी गावंड					(2366	बोजा - 32 ग चा बोजा
वरकस -	कमळाकर गणपत गावंड					(2366	अ.हमीद म.इब्राहिम तुंजेकर](3323
इतर -	[अशोक गणपत गावंड					(2366	यांचा र.र. 125.50 चा बोजा](3323)
-----	माणिक गणपत गावंड					(2366	दि.30.11.62.](3323)
एकुण क्षेत्र 0.51.90	सुलोचना गणपत गावंड					(2366	
-----	जनाबाई अंकुश डाकी					(2366	
पोटखराब (लागवडीस अयोग्य)	कानुबाई गणपत गावंड					(2366	
वर्ग (अ) 0.03.00	बाळू गणेश गावंड					(3195	
वर्ग (ब) -	संतोष गणेश गावंड					(3195	
एकुण पो ख 0.03.00	अलका गणेश गावंड					(3195	
-----	सारीका गणेश गावंड					(3195	
आकारणी 2.75	निशा गणेश गावंड					(3195	
-----	[अनिता गणेश गावंड					(3195	
जूडी किंवा विशेष आकारणी	मयूर गणेश गावंड					(3195	
	सावित्री नरेश पाटील					(3293	




सिंधू बाबू 21/9/5
 सारिका बाबू 21/9/5
 मोरिका बाबू 21/9/5
 मेधा बाबू 21/9/5
 अ.प.क. काई सिंधू
 बाबू 21/9/5
 8000

पुष्पा अशोक गावंड	(3437)	
-----सामाईक क्षेत्र-----	0.51.90 2.750 0	0.03.00
(351),(590),(695),(1269),(1491),(2366),(3195),(3293),(34 37) 8208, 8578		सीमा आणि भुमापन चिन्ह

पुरवणी क्रमांक: 1		गाव. नमुना बारा		अधिकार अभिलेख पत्रक		(महाराष्ट्र जमीन महसूल अधिकार अभिलेख आणि नोंदवह्या (करणे व सुस्थितीत ठेवणे) नियम, १९७१ यातील नियम 29)					
वर्षे	हंगाम	पिकाखालील क्षेत्रांचा तपशील						निर्भेळ पिकाखालील लागवडीसाठी उपलब्ध नसलेली जमीन स्वरूप क्षेत्र	जल सिंचनाचे साधन	शेरा	
		मिश्र पिकाखालील क्षेत्र				निर्भेळ पिकाखालील					
		मिश्रणाचा संकेत क्रमांक जल अजल सिंचित सिंचित		चटक पिके व प्रत्येकाखालील क्षेत्र पिकांचे जल अजल नाव सिंचित सिंचित		पिकांचे जल अजल नाव सिंचित सिंचित					
2003-04	खरीप							भात	0.5190		
2004-05	खरीप							भात	0.5190		
2005-06	खरीप							भात	0.5190		
2006-07	खरीप							भात	0.5190		
2007-08	खरीप							भात	0.5190		
2008-09	खरीप							भात	0.5190		
2009-10	खरीप							भात	0.5190		
2010-11	खरीप							भात	0.5190		
2011-12	खरीप							भात	0.5190		

357	9240	9094
40	920	

3 SEP 2015



राजकर भयाने सजा विधाने
जि. रायगड

गाव नमुना सात

अधिकार अभिलेख पत्रक

(महाराष्ट्र जमीन महसूल अधिकार अभिलेख आणि नोंदवह्या (करणे व सुस्थितीत ठेवणे) नियम, १९७१ यातील नियम ३, ५, ६ आणि ७)

गाव :- विंधणे



तालुका :- उरण

जिल्हा :- रायगड

अहवाल दिनांक :

04/02/2015

भुमापन क्रमांक व उपविभाग	भुधारणा पद्धती	भोगवटदाराचे नाव		खाले क्रमांक	
153/4	भोगवटादार वर्ग (219)				
शेतीचे स्थानीक नाव		क्षेत्र	आकार	आणे पै	पो.ख. के.फा
क्षेत्र एकक	हे.आर.चौ.मी	संभाजी शिवाजी गावंड	0.06.20	0.28	0.03.50 (2366)
जिरायत	0.06.20	राजाराम शिवाजी गावंड			(2366)
बागायत	-	सपना शिवाजी गावंड			(2366)
तरी	-	मंजुळा शिवाजी गावंड			(2366)
वरकस	-	कमळाकर गणपत गावंड			(2366)
इतर	-	[अशोक गणपत गावंड]			(2366)
		माणिक गणपत गावंड			(2366)
एकुण क्षेत्र	0.06.20	सुलोचना गणपत गावंड			(2366)
		जनाबाई अंकुश डाकी			(2366)
पोटखराब (लागवडीस अयोग्य)		कानुबाई गणपत गावंड			(2366)
वर्ग (अ)	0.03.50	बाळू गणेश गावंड			(3195)
वर्ग (ब)	-	संतोष गणेश गावंड			(3195)
एकुण पो ख	0.03.50	अलका गणेश गावंड			(3195)
		सावित्री गणेश गावंड			(3195)
आकारणी	0.28	निशा गणेश गावंड			(3195)
		[अनिता गणेश गावंड]			(3195)
जुडी किवा विशेष आकारणी		मयुर गणेश गावंड			(3195)
		सावित्री नरेश पाटील			(3293)



शिवी बाबू २११९५
 मिनाबाई बाबू २११९५
 मणिबाई बाबू २११९५
 मीना बाबू २११९५
 क.पा.ड. बाई शिवी
 बाबू २११९५

80EE

पुष्पा अशोक गावंड -----सामाईक क्षेत्र-----	0.06.20	0.280 0	0.03.50	(3437)	
(247),(590),(701),(820),(1028),(1265),(1266),(1491),(236 6),(2566),(3195),(3293),(3437) 8505, 8525				सीमा आणि भुमापन चिन्हे	


पुरवणी क्रमांक: 1

गाव नमुना बारा

अधिकार अभिलेख पत्रक


(महाराष्ट्र जमीन महसुल अधिकार अभिलेख आणि नोंदवह्या (करणे व सुस्थितीत ठेवणे) नियम, १९७१ यातील नियम 29)

वर्षे	हंगाम	पिकाखालील क्षेत्रांचा तपशील							निर्भेळ पिकाखालील लागवडीसाठी उपलब्ध नसलेली जमीन स्वरूप	जल सिंचनाचे साधन	शेरा	
		मिश्र पिकाखालील क्षेत्र				निर्भेळ पिकाखालील						
		मिश्रणाचा संकेत क्रमांक		वटक पिके व प्रत्येकाखालील क्षेत्र		पिकांचे नाव	जल सिंचित	अजल सिंचित				पिकांचे नाव
जल सिंचित	अजल सिंचित	पिकांचे नाव	जल सिंचित	अजल सिंचित								
2003-04	खरीप							भात		0.0620		
2004-05	खरीप							भात		0.0620		
2005-06	खरीप							भात		0.0620		
2006-07	खरीप							भात		0.0620		
2007-08	खरीप							भात		0.0620		
2008-09	खरीप							भात		0.0620		
2009-10	खरीप							भात		0.0620		
2010-11	खरीप							भात		0.0620		
2011-12	खरीप							भात		0.0620		



3 SEP 2015

तलाठी सजा विधणे
ता. उरण, जि. रायगड



गाव नमुना सात

अधिकार अभिलेख पत्रक

(महाराष्ट्र जमीन महसूल अधिकार अभिलेख आणि नोंदवह्या (करणे व सुस्थितीत ठेवणे) नियम, १९७१ यातील नियम ३, ५, ६ आणि ७)



गाव :- विंधणे

तालुका :- उरण

जिल्हा :- रायगड

अहवाल दिनांक : 04/02/2015

भुमापन क्रमांक व उपविभाग	भुधारणा पद्धती	भोगवटदाराचे नाव					खाते क्रमांक
153/6	भोगवटदार वर्ग (29)						
शेतीचे स्थानीक नाव	(8722)	क्षेत्र	आकार	आणे	पो.ख.	फे.क्रा	
क्षेत्र एकक हे.आर.चौ.मी	संभाजी शिवाजी गावंड	0.04.10	0.28		0.00.50	(2366)	89
जिरायत 0.04.10	राजाराम शिवाजी गावंड					(2366)	कुळाचे नाव
बागायत -	सपना शिवाजी गावंड					(2366)	इतर अधिकार
तरी -	मंजुळा शिवाजी गावंड					(2366)	तुकडा (701)
वरकस -	कमळाकर गणपत गावंड					(2366)	
इतर - -	[अशोक गणपत गावंड					(2366)	
	माणिक गणपत गावंड					(2366)	
एकुण क्षेत्र 0.04.10	सुलोचना गणपत गावंड					(2366)	
	जनाबाई अंकुश डाकी					(2366)	
पोटखराव (लागवडीस अयोग्य)	कानुबाई गणपत गावंड					(2366)	
वर्ग (अ) 0.00.50	[बाळू गणेश गावंड]					(3195)	
वर्ग (ब) -	संतोष गणेश गावंड					(3195)	
एकुण पो ख 0.00.50	अलका गणेश गावंड					(3195)	
	सारीका गणेश गावंड					(3195)	
आकारणी 0.28	निशा गणेश गावंड					(3195)	
	[अनिता गणेश गावंड					(3195)	
जुडी किंवा विशेष आकारणी	मयूर गणेश गावंड					(3195)	
	सावित्री नरेश पाटील					(3293)	



विंधणे गाव 21195
 मिकाळी गाव 21195
 मारिणी गाव 21195
 मधा गाव 21195
 क-पांडे कार विंधणे
 गाव 21195
 8000

पुष्पा अशोक गावंड -----सामाईक क्षेत्र-----	0.04.10	0.280 0	0.00.50	(3437)
(247),(590),(701),(1265),(1266),(1491),(2366),(2566),(3195),(3293),(3437) 8505, 3575				सीमा आणि भुमापन चिन्हे


पुरवणी क्रमांक: 1

गाव नमुना वारा

अधिकार अभिलेख पत्रक

(महाराष्ट्र जमीन महसुल अधिकार अभिलेख आणि नोंदवह्या (करणे व सुस्थितीत ठेवणे) नियम, १९७१ यातील नियम 29)

वर्षे	हंगाम	पिकाखालील क्षेत्रांचा तपशील						निर्भळ		जल सिंचनाचे साधन	शेरा
		मिश्र पिकाखालील क्षेत्र				निर्भळ पिकाखालील			पिकाखालील लागवडीसाठी उपलब्ध नसलेली जमीन स्वरूप क्षेत्र		
		मिश्रणाचा संकेत क्रमांक जल अजल सिंचित		वटक पिके व प्रत्येकाखालील क्षेत्र पिकांचे जल अजल सिंचित नाव सिंचित		पिकांचे जल अजल सिंचित नाव सिंचित					
2003-04	खरीप										
2004-05	खरीप										
2005-06	खरीप										
2006-07	खरीप										
2007-08	खरीप										
2008-09	खरीप										
2009-10	खरीप										
2010-11	खरीप										
2011-12	खरीप										



3 SEP 2015

तलाठी सजा विधाने



गाव नमुना सात

अधिकार अभिलेख पत्रक

(महाराष्ट्र जमीन महसूल अधिकार अभिलेख आणि नोंदवह्या (करणे व सुस्थितीत ठेवणे) नियम, १९७१ यातील नियम ३, ५, ६ आणि ७)



गाव :- विंधणे

तालुका :- उरण

जिल्हा :- रायगड

अहवाल दिनांक : 04/02/2015

भुमापन क्रमांक व उपविभाग	भुधारणा पद्धती	भोगवटदाराचे नाव					खाते क्रमांक
275/5	भोगवटादार वर्ग (2) 9	क्षेत्र	आकार	आणे	पो.ख.	फे.क्रा	
शेतीचे स्थानीक नाव	8922						
क्षेत्र एकक हे.आर.चौ.मी	संभाजी शिवाजी गावंड	0.04.60	0.31		0.00.20	(2366)	89
जिरायत 0.04.60	राजाराम शिवाजी गावंड					(2366)	कुळाचे नाव
बागायत -	सपना शिवाजी गावंड					(2366)	इतर अधिकार
तरी -	मंजुळा शिवाजी गावंड					(2366)	सुकडा (118)
वरकस -	कमळाकर गणपत गावंड					(2366)	बोजा - 32 ग चा बोजा
इतर -	[अशोक गणपत गावंड					(2366)	हेमनदास विहसनदास यांचा] (3325)
	माणिक गणपत गावंड					(2366)	र.र.283.20 चा बोजा] (3325)
एकुण क्षेत्र 0.04.60	सुलोचना गणपत गावंड					(2366)	
	जनाबाई अंकुश डाकी					(2366)	
पोटखराब (लागवडीस अयोग्य)	कानुबाई गणपत गावंड					(2366)	
वर्ग (अ) 0.00.20	बाळू गणेश गावंड					(3195)	
वर्ग (ब) -	संतोष गणेश गावंड					(3195)	
एकुण पो ख 0.00.20	अलका गणेश गावंड					(3195)	
	सारीका गणेश गावंड					(3195)	
आकारणी 0.31	निशा गणेश गावंड					(3195)	
	[अनिता गणेश गावंड]					(3195)	
जुडी किंवा विशेष आकारणी	मयूर गणेश गावंड					(3195)	
	सावित्री नरेश पाटील					(3293)	




विधु काबू गावंड
मिनाजी काबू गावंड
मणिक काबू गावंड
मेधा काबू गावंड
अ.प.ड. काबू विधु काबू गावंड

8088

पुष्पा अशोक गावड -----सामाईक क्षेत्र-----	0.04.60	0.310 0	0.00.20	(3437)
(21),(91),(116),(118),(122),(140),(185),(236),(1491),(236 6),(3186),(3195),(3293),(3437) 3505, 3525				सीमा आणि भुमापन चिन्हे


पुरवणी क्रमांक: 1 गाव नमुना वारा
अधिकार अभिलेख पत्रक
(महाराष्ट्र जमीन महसूल अधिकार अभिलेख आणि नोंदवऱ्या (करणे व सुस्थितीत ठेवणे) नियम, १९७१ यातील नियम 29)

वर्षे	हंमाम	पिकाखालील क्षेत्रांचा तपशील						निर्भेळ		जल सिंचनाचे साधन	शेरा
		मिश्र पिकाखालील क्षेत्र			निर्भेळ पिकाखालील			पिकाखालील लागवडीसाठी उपलब्ध नसलेली जमीन स्वरूप	क्षेत्र		
		मिश्रणाचा संकेत क्रमांक	घटक पिके व प्रत्येकाखालील क्षेत्र	जल अजल	पिकांचे नाव	जल अजल	पिकांचे नाव				
जल सिंचित	अजल सिंचित	पिकांचे नाव	जल सिंचित	अजल सिंचित	पिकांचे नाव	जल सिंचित	अजल सिंचित	स्वरूप	क्षेत्र		
2003-04	खरीप						भात		0.0460		
2004-05	खरीप						भात		0.0460		
2005-06	खरीप						भात		0.0460		
2006-07	खरीप						भात		0.0460		
2007-08	खरीप						भात		0.0460		
2008-09	खरीप						भात		0.0460		
2009-10	खरीप						भात		0.0460		
2010-11	खरीप						भात		0.0460		
2011-12	खरीप						भात		0.0460		



3 SEP 2015

तलाठी सजा विधाने
ता.उरण, जि. रायगड



गाव नमुना सात

अधिकार अभिलेख पत्रक

(महाराष्ट्र जमीन महसूल अधिकार अभिलेख आणि नोंदवह्या (करणे व सुस्थितीत ठेवणे) नियम, १९७१ यातील नियम ३, ५, ६ आणि ७)

गाव :- विंधणे



तालुका :- उरण

जिल्हा :- रायगड

अहवाल दिनांक :

04/02/2015

भुमापन क्रमांक व उपविभाग	सुधारणा पद्धती	भोगवटदाराचे नाव					खाते क्रमांक
281/4	भोगवटदार वर्ग (2.19)	क्षेत्र	आकार	आणे पै	पो.ख.	क्र.क्रा	
शेतीचे स्थानीक नाव	(४९२२)						
क्षेत्र एकक हे.आर.चौ.मी	संभाजी शिवाजी गावंड	0.36.90	2.75			(2366)	89
जिरायत 0.36.90	राजाराम शिवाजी गावंड					(2366)	कुळाचे नाव
वागायत -	सपना शिवाजी गावंड					(2366)	इतर अधिकार
तरी -	मंजुळा शिवाजी गावंड					(2366)	बोजा - 32 ग चा बोजा
वरकस -	कमळाकर गणपत गावंड					(2366)	इतर (3405)
इतर -	[अशोक गणपत गावंड					(2366)	जमीन भूसंपादनात समाविष्ट (3405)
	माणिक गणपत गावंड					(2366)	
एकुण क्षेत्र 0.36.90	सुलोचना गणपत गावंड					(2366)	दि.6/6/2006 (3405)
	जनाबाई अंकुश डाकी					(2366)	3895
पोटखराब (लागवडीस अयोग्य)	कानुबाई गणपत गावंड					(2366)	
वर्ग (अ) 0.00.50	[बाळू गणेश गावंड]					(3195)	
वर्ग (ब) -	संतोष गणेश गावंड					(3195)	
एकुण पो ख 0.00.50	अलका गणेश गावंड					(3195)	
	सारीका गणेश गावंड					(3195)	
आकारणी 2.75	निशा गणेश गावंड					(3195)	
	[अनिता गणेश गावंड]					(3195)	
जूडी किंवा निशेची आकारणी	सुयूर गणेश गावंड					(3195)	
	सावित्री नरेश पाटील					(3293)	



सिंधू बाबू गावंड
 मिलाका बाबू गावंड
 मिलाका बाबू गावंड
 मिला बाबू गावंड
 अ.बा.ड. बा.ड. सिंधू बाबू
 गावंड

8000

पुष्पा अशोक गावंड (3437) -----सामाईक क्षेत्र----- 0.36.90 2.750 0	
(21),(91),(116),(122),(140),(236),(1491),(2366),(3186),(3195),(3293),(3437) 3405, 8575	सीमा आणि भुमापन चिन्हे



पुरवणी क्रमांक: 1

गाव नमुना बारा

अधिकार अभिलेख पत्रक

(महाराष्ट्र जमीन महसूल अधिकार अभिलेख आणि नोंदवऱ्या (करणे व सुस्थितीत ठेवणे) नियम, १९७१ यातील नियम 29)

वर्षे	हंगाम	पिकाखालील क्षेत्रांचा तपशील							निर्भळ पिकाखालील लागवडीसाठी उपलब्ध नसलेली जमीन स्वरूप क्षेत्र	जल सिंचनाचे साधन	शेरा
		मिश्र पिकाखालील क्षेत्र				निर्भळ पिकाखालील					
		मिश्रणाचा संकेत क्रमांक	वटक पिके व प्रत्येकाखालील क्षेत्र	जल सिंचित	अजल सिंचित	पिकांचे नाव	जल सिंचित	अजल सिंचित			
2002-03	संपूर्ण वर्ष								ओसाड	0.3690	
2003-04	संपूर्ण वर्ष								ओसाड	0.3690	
2004-05	संपूर्ण वर्ष								ओसाड	0.3690	
2005-06	संपूर्ण वर्ष								ओसाड	0.3690	
2006-07	संपूर्ण वर्ष								ओसाड	0.3690	
2007-08	संपूर्ण वर्ष								ओसाड	0.3690	
2008-09	संपूर्ण वर्ष								ओसाड	0.3690	
2009-10	संपूर्ण वर्ष								ओसाड	0.3690	
2010-11	संपूर्ण वर्ष								ओसाड	0.3690	
2011-12	संपूर्ण वर्ष								ओसाड	0.3690	
2012-13	संपूर्ण वर्ष								ओसाड	0.3690	
2013-14	संपूर्ण वर्ष								ओसाड	0.3690	
2014-15	संपूर्ण वर्ष								ओसाड	0.3690	
2015-16	संपूर्ण वर्ष								ओसाड	0.3690	



3 SEP 2015

तलाठी सजा विद्यणे
ता.उरण, जि. रायगड

गाव नमुना सात

अधिकार अभिलेख पत्रक

(महाराष्ट्र जमीन महसूल अधिकार अभिलेख आणि नोंदवह्या (करणे व सुस्थितीत ठेवणे) नियम, १९७१ यातील नियम ३, ५, ६ आणि ७)



गाव :- विंधणे

तालुका :- उरण

जिल्हा :- रायगड

अहवाल दिनांक : 04/02/2015

सुमापन क्रमांक व उपविभाग	सुधारणा पद्धती	भोगवटदाराचे नाव				खाते क्रमांक
283/3	भोगवटदार वर्ग (2)					
शेतीचे स्थानीक नाव	8923	क्षेत्र	आकार	आणे पै	पो.ख.	फ्रे.क्रा
क्षेत्र एकक हे.आर.चौ.मी	संभाजी शिवाजी गावंड	0.13.70	1.00		(2366	89
जिरायत 0.13.70	राजाराम शिवाजी गावंड				(2366	कुळाचे नाव
बागायत -	सपना शिवाजी गावंड				(2366	इतर अधिकार
तरी -	मंजुळा शिवाजी गावंड				(2366	बीजा - 32 ग चा बीजा
वरकस -	कमळाकर गणपत गावंड				(2366	ऐशाबीबी जौ.अब्दूल लतीफ](3326
इतर -	[अशोक गणपत गावंड				(2366	यांचा बीजा र.र.470.69](3326)
एकुण क्षेत्र 0.13.70	माणिक गणपत गावंड				(2366	
	सुलोचना गणपत गावंड				(2366	
	जनाबाई अंकुश डाकी				(2366	
पोटखराब (लागवडीस अयोग्य)	कानुबाई गणपत गावंड				(2366	
वर्ग (अ) -	[बाळू गणेश गावंड]				(3195	
वर्ग (ब) -	संतोष गणेश गावंड				(3195	
एकुण पो ख 00.00	अलका गणेश गावंड				(3195	
	सुनीता गणेश गावंड				(3195	
आकारणी 1.00	निशा गणेश गावंड				(3195	
	[अनिता गणेश गावंड				(3195	
जूडी किंवा विशेष आकारणी	मयूर गणेश गावंड				(3195	
	सावित्री नरेश पाटील				(3293	




विंधणे गाव 21/9/15
 मिर्जापूर गाव 21/9/15
 मोरणी गाव 21/9/15
 मयूर गाव 21/9/15
 अ.पा.ड. डा.स. 21/9/15

8066

पुष्पा अशोक गावंड -----सामाईक क्षेत्र-----	0.13.70	1.000 0	(3437)
(17),(91),(118),(140),(191),(241),(1491),(2366),(3186),(3195),(3293),(3437)	सीमा आणि भुमापन चिन्हे		


3405 3585

पुरवणी क्रमांक: 1		गाव नमुना वारा		अधिकार अभिलेख पत्रक			(महाराष्ट्र जमीन महसूल अधिकार अभिलेख आणि नोंदवऱ्या (करणे व सुस्थितीत ठेवणे) नियम, १९७१ यातील नियम 29)				
वर्षे	हंगाम	पिकाखालील क्षेत्रांचा तपशील						निर्भळ		जल सिंचनाचे साधन	शेरा
		मिश्र पिकाखालील क्षेत्र			निर्भळ पिकाखालील			पिकाखालील			
		मिश्रणाचा संकेत क्रमांक		घटक पिके व प्रत्येकाखालील क्षेत्र				लागवडीसाठी उपलब्ध नसलेली जमीन			
जल सिंचित	अजल सिंचित	पिकांचे नाव	जल सिंचित	अजल सिंचित	पिकांचे नाव	जल सिंचित	अजल सिंचित	स्वरूप	क्षेत्र		
2003-04	खरीप						भात		0.1370		
2004-05	खरीप						भात		0.1370		
2005-06	खरीप						भात		0.1370		
2006-07	खरीप						भात		0.1370		
2007-08	खरीप						भात		0.1370		
2008-09	खरीप						भात		0.1370		
2009-10	खरीप						भात		0.1370		
2010-11	खरीप						भात		0.1370		
2011-12	खरीप						भात		0.1370		



3 SEP 2015

महापौर
तलाठी सजा विधणे
ता.उरण, जि.रायगड



गाव नमुना सात

अधिकार अभिलेख पत्रक

(महाराष्ट्र जमीन महसूल अधिकार अभिलेख आणि नोंदवह्या (करणे व सुस्थितीत ठेवणे) नियम, १९७१ यातील नियम ३, ५, ६ आणि ७)



गाव :- विंधणे

तालुका :- उरण

जिल्हा :- रायगड

अहवाल दिनांक : 04/02/2015

भुमापन क्रमांक व उपविभाग	सुधारणा पद्धती	भोगवटदाराचे नाव				खाते क्रमांक
287/6	भोगवटदार वर्ग (2/7)					
शेतीचे स्थानीक नाव	(8723)	क्षेत्र	आकार	आणे पै	पो.ख.	फ्रे.क्रा
क्षेत्र एकक हे.आर.चौ.मी	संभाजी शिवाजी गावंड	0.02.30	0.16		(2366	89
जिरायत 0.02.30	राजाराम शिवाजी गावंड				(2366	कुळाचे नाव
वागायत -	सपना शिवाजी गावंड				(2366	इतर अधिकार
तरी -	मंजुळा शिवाजी गावंड				(2366	तुकडा (118)
वरकस -	कमळाकर गणपत गावंड				(2366	[बोजा - 32 ग चा बोजा मैनुनाबीबी ज. अब्दूल](3327) मुक्तदिर मकबा यांचा](3327) र.रू.345.37 चा बोजा](3327)
इतर -	[अशोक गणपत गावंड				(2366	
	माणिक गणपत गावंड				(2366	
एकुण क्षेत्र 0.02.30	सुलोचना गणपत गावंड				(2366	
	जनाबाई अंकुश डाकी				(2366	
पोटखराब (लागवडीस अयोग्य) -	कानुबाई गणपत गावंड				(2366	
वर्ग (अ) -	[बाळू गणेश गावंड]				(3195	
वर्ग (ब) -	संतोष गणेश गावंड				(3195	
एकुण पो ख 00.00	अलका गणेश गावंड				(3195	
	सारीका गणेश गावंड				(3195	
आकारणी 0.16	निशा गणेश गावंड				(3195	
	[अनिता गणेश गावंड				(3195	
जूडी किवा विशेष आकारणी	सुशर गणेश गावंड				(3195	
	सावित्री नरेश पाटील				(3293	



विंधणे बाबू २११९५
मिळकी बाबू २११९५
मुरली बाबू २११९५
मेधा बाबू २११९५
२०-५१-७३ आई विंधणे
बाबू २११९५

(80EE)

२१०९ ९३२ ६ ३

पुष्पा अशोक गावंड (3437) सामाईक क्षेत्र 0.02.30 0.160 0	
(16),(91),(118),(140),(192),(237),(1491),(2366),(3186),(3195),(3293),(3437) 3405, 3575	सीमा आणि भुमापन चिन्हे

पुरवणी क्रमांक: 1


गाव नमुना वारा

अधिकार अभिलेख पत्रक

(महाराष्ट्र जमीन महसूल अधिकार अभिलेख आणि नोंदवऱ्या (करणे व सुस्थितीत ठेवणे) नियम, १९७१ यातील नियम 29)

वर्षे	हंगाम	पिकाखालील क्षेत्रांचा तपशील						निर्भळ		जल सिंचनाचे साधन	शेरा	
		मिश्र पिकाखालील क्षेत्र				निर्भळ पिकाखालील			पिकाखालील लागवडीसाठी उपलब्ध नसलेली जमीन स्वरूप			क्षेत्र
		मिश्रणाचा संकेत क्रमांक		घटक पिके व प्रत्येकाखालील क्षेत्र								
जल सिंचित	अजल सिंचित	पिकांचे नाव	जल सिंचित	अजल सिंचित	पिकांचे नाव	जल सिंचित	अजल सिंचित	जमीन स्वरूप	क्षेत्र			
2002-03	संपूर्ण वर्ष								ओसाड	0.0230		
2003-04	संपूर्ण वर्ष								ओसाड	0.0230		
2004-05	संपूर्ण वर्ष								ओसाड	0.0230		
2005-06	संपूर्ण वर्ष								ओसाड	0.0230		
2006-07	संपूर्ण वर्ष								ओसाड	0.0230		
2007-08	संपूर्ण वर्ष								ओसाड	0.0230		
2008-09	संपूर्ण वर्ष								ओसाड	0.0230		
2009-10	संपूर्ण वर्ष								ओसाड	0.0230		
2010-11	संपूर्ण वर्ष								ओसाड	0.0230		
2011-12	संपूर्ण वर्ष								ओसाड	0.0230		
2012-13	संपूर्ण वर्ष								ओसाड	0.0230		
2013-14	संपूर्ण वर्ष								ओसाड	0.0230		
2014-15	संपूर्ण वर्ष								ओसाड	0.0230		
2015-16	संपूर्ण वर्ष								ओसाड	0.0230		

3437
9240 2024
E2 920



महाश्री
सलाठी सजा विधणे
ता.उरण, जि. रायगड

3 SEP 2015

गाव नमुना सात

अधिकार अभिलेख पत्रक

(महाराष्ट्र जमीन महसुल अधिकार अभिलेख आणि नोंदवह्या (करणे व सुस्थितीत ठेवणे) नियम, १९७१ यातील नियम ३, ५, ६ आणि ७)



गाव :- विंधणे

तालुका :- उरण

जिल्हा :- रायगड

अहवाल दिनांक : 04/02/2015

सुमापन क्रमांक व उपविभाग	सुधारणा पद्धती	भोगवटदाराचे नाव					खाते क्रमांक
287/8	भोगवटादार वर्ग (2)						
शेतीचे स्थानीक नाव	(872)	क्षेत्र	आकार	आणे	पो.ख.	फ्रे.क्रा	
क्षेत्र एकक हे.आर.चौ.मी	[गणपत शंकर गावंड	0.06.80	0.41]	(2366	601
जिरायत 0.06.80	संभाजी शिवाजी गावंड					(2366	कुळाचे नाव
वागायत -	राजाराम शिवाजी गावंड					(2366	इतर अधिकार
तरी -	सपना शिवाजी गावंड					(2366	सुकडा (118)
वरकस -	मंजुळा शिवाजी गावंड					(2366	[बोजा - 32 ग चा बोजा मैनुता बीवी जौ. मुक्तदीर मकवा याचा](3327) रकम रुपये 345.37 चा बोजा](3327)
इतर -	कमलाकर गणपत गावंड					(2366	
	माणिक गणपत गावंड					(2366	
एकुण क्षेत्र 0.06.80	सुलोचना गणपत गावंड					(2366	
	जनाबाई अंकुश डाकी					(2366	
पोटखराब (लागवडीस अयोग्य)	कानुबाई गणपत गावंड					(2366	
वर्ग (अ) -	शांताबाई गणपत गावंड					(2366	
वर्ग (ब) -	[गणेश गणपत गावंड	0.06.80	0.41]	(3278	
एकुण पो ख 00.00	[बाळू गणेश गावंड]	0.06.80	0.41			(3278	
	संतोष गणेश गावंड					(3278	
आकारणी 0.41	अलका गणेश गावंड					(3278	
	सारिका गणेश गावंड					(3278	
जुडी किवा विशेष आकारणी	निशा गणेश गावंड					(3278	
	मसुर गणेश गावंड					(3278	




सिधु बाबू २११९९
 सारिका बाबू २११९९
 सारिका बाबू २११९९
 मसुर बाबू २११९९
 श.पा.ड. काई सिधु बाबू २११९९

४०६६

[अनिता मणेश गावंड]	(3293)	S
सावित्री नरेश पाटील	(3293)	
[अशोक गणपत गावंड]	(3437)	
पुष्पा अशोक गावंड	(3437)	
-----सामाईक क्षेत्र-----	0.06.80 0.410 0	
(16),(91),(118),(140),(191),(237),(1491),(2366),(3186),(3278),(3293),(3437) ३३०६,३५३५		
		सीमा आणि भुसापन चिन्हे

पुरवणी क्रमांक: 1		गाव नमुना वारा											
		अधिकार अभिलेख पत्रक											
		(महाराष्ट्र जमीन महसुल अधिकार अभिलेख आणि नोंदवऱ्या (करणे व सुस्थितीत ठेवणे) नियम, १९७१ यातील नियम 29)											
वर्षे	हंगाम	पिकाखालील क्षेत्रांचा तपशील							निर्भळ		जल सिंचनाचे साधन	शेरा	
		मिश्र पिकाखालील क्षेत्र				निर्भळ पिकाखालील			पिकाखालील				
		मिश्रणाचा संकेत क्रमांक		घटक पिके व प्रत्येकाखालील क्षेत्र		पिकांचे			लागवडीसाठी उपलब्ध नसलेली जमीन				
जल सिंचित	अजल सिंचित	पिकांचे नाव	जल सिंचित	अजल सिंचित	नाव	जल सिंचित	अजल सिंचित	स्वरूप	क्षेत्र				
2003-04	खरीप									ओसाड	0.0680		
2004-05	खरीप									ओसाड	0.0680		
2005-06	खरीप									ओसाड	0.0680		
2006-07	खरीप									ओसाड	0.0680		
2007-08	खरीप									ओसाड	0.0680		
2008-09	खरीप									ओसाड	0.0680		
2009-10	खरीप									ओसाड	0.0680		
2010-11	खरीप									ओसाड	0.0680		
2011-12	खरीप									ओसाड	0.0680		

9540	9084
48	920



3 SEP 2015

तलाठी सजा विधणे
ता.उरण, जि. रायगड

गाव नमुना सात

अधिकार अभिलेख पत्रक

(महाराष्ट्र जमीन महसूल अधिकार अभिलेख आणि नोंदवह्या (करणे व सुस्थितीत ठेवणे) नियम, १९७१ यातील नियम ३, ५, ६ आणि ७)

गाव :- विंध्यणे



तालुका :- उरण

जिल्हा :- रायगड

अहवाल दिनांक :

04/02/2015

भुमापन क्रमांक व उपविभाग	सुधारणा पद्धती	भोगवटदाराचे नाव					खाते क्रमांक
294/7	भोगवटादार वर्ग (2)9	क्षेत्र	आकार	आणे	पो.ख.	फ्रे.क्रा	
शेतीचे स्थानीक नाव	(3465)						
क्षेत्र एकक हे.आर.चौ.मी	[मैतुनाबीबी ज.अब्दुल मुक्तदीर मकबा	0.24.10	1.75		1	(3465)	600,680
जिरायत 0.24.10							कुळाचे नाव
बागायत -	जनाबाई अंकुश डाकी	0.24.10	1.75			(3465)	[- साधे कुळ
तरी -	राजाराम शिवाजी गावंड					(3465)	गणपत शंकर गावंड [(2366)
वरकस -	सपना शिवाजी गावंड					(3465)	संभाजी शिवाजी गावंड (2366)
इतर -	मंजुळा शिवाजी गावंड					(3465)	राजाराम शिवाजी गावंड (2366)
-----	कमलाकर गणपत गावंड					(3465)	सपना शिवाजी गावंड (2366)
एकुण क्षेत्र 0.24.10	भाणिक गणपत गावंड					(3465)	मंजुळा शिवाजी गावंड (2366)
-----	सुलोचना गणपत गावंड					(3465)	कमलाकर गणपत गावंड (2366)
पोटखरात्र (लागवडीस अयोग्य)	संभाजी शिवाजी गावंड					(3465)	भाणिक गणपत गावंड (2366)
वर्ग (अ) -	[बाळू गणेश गावंड]					(3465)	सुलोचना गणपत गावंड (2366)
वर्ग (ब) -	संतोष गणेश गावंड					(3465)	जनाबाई अंकुश डाकी (2366)
एकुण पो ख 00.00	अलका गणेश गावंड					(3465)	कानुबाई गणपत गावंड (2366)
-----	सारीका गणेश गावंड					(3465)	[- संरक्षित कुळ
आकारणी 1.75	निशा गणेश गावंड					(3465)	गणपत शंकर गावंड [(2366)
-----	मयूर गणेश गावंड					(3465)	संभाजी शिवाजी गावंड (2366)
जूडी किंवा विशेष आकारणी	सावित्री नरेश पाटील					(3465)	राजाराम शिवाजी गावंड (2366)
	पुष्पा अशोक गावंड					(3465)	सपना शिवाजी गावंड (2366)
	-----सामाईक क्षेत्र-----	0.24.10	1.750				मंजुळा शिवाजी गावंड (2366)



सिंधुबाई बाळू गावंड
मिनाबाई बाळू गावंड
मोदिनी बाळू गावंड
मेधा बाळू गावंड
अ.प.क. डाई सिंधुबाई
बाळू गावंड

8066

कमलाकर गणपत गावंड (2366)
माणिक गणपत गावंड (2366)
सुलोचना गणपत गावंड (2366)
जनाबाई अंकुश डाकी (2366)
कानुबाई गणपत गावंड (2366)

[- साधे कुळ

बाळु गणेश गावंड](3465)
सावित्री नरेश पाटील](3465)
पुष्पा अशोक गावंड](3465)
सतोष गणेश गावंड](3465)
अलका गणेश गावंड](3465)
सारिका गणेश गावंड](3465)
निशा गणेश गावंड](3465)
मयुर गणेश गावंड](3465)



[- संरक्षीत कुळ

बाळु गणेश गावंड](3465)
सावित्री नरेश पाटील](3465)
पुष्पा अशोक गावंड](3465)
सतोष गणेश गावंड](3465)
अलका गणेश गावंड](3465)
सारिका गणेश गावंड](3465)
निशा गणेश गावंड](3465)
मयुर गणेश गावंड](3465)

इतर अधिकार

(16),(91),(140),(191),(1491),(3186),(3278),(3293),(3437) ३५०९,३५७५

सीमा आणि भुमापन चिन्हे




पुरवणी क्रमांक: 1

गाव नमुना बारा

अधिकार अभिलेख पत्रक


(महाराष्ट्र जमीन महसूल अधिकार अभिलेख आणि नोंदवऱ्या (करणे व सुस्थितीत ठेवणे) नियम, १९७१ यातील नियम 29)

वर्षे	हंगाम	पिकाखालील क्षेत्रांचा तपशील							निर्भेळ		जल सिंचनाचे साधन	शेरा
		मिश्र पिकाखालील क्षेत्र					निर्भेळ पिकाखालील		पिकाखालील लागवडीसाठी उपलब्ध नसलेली जमीन स्वरूप क्षेत्र			
		मिश्रणाचा संकेत क्रमांक		घटक पिके व प्रत्येकाखालील क्षेत्र			पिकांचे					
जल सिंचित	अजल सिंचित	पिकांचे नाव	जल सिंचित	अजल सिंचित	पिकांचे नाव	जल सिंचित	अजल सिंचित	स्वरूप	क्षेत्र			
2003-04	खरीप						भात		0.2410			
2004-05	खरीप						भात		0.2410			
2005-06	खरीप						भात		0.2410			
2006-07	खरीप						भात		0.2410			
2007-08	खरीप						भात		0.2410			
2008-09	खरीप						भात		0.2410			
2009-10	खरीप						भात		0.2410			
2010-11	खरीप						भात		0.2410			
2011-12	खरीप						भात		0.2410			




3 SEP 2015

म.प.प.स.
सालाठी सजा विधणे
ता. उरण, जि. रायगड



महाराष्ट्र न्याय विभाग
मुंबई न्याय क्षेत्र

२१०९ ९३२ ८५



३५५	
१५५०	१०१५
९८	१५०


Office of the Tahsildar & Executive Magistrate, Taluk Office

30/06/2007

नाम / समिती / गाव-पंचायत / ता. नं. २१५/२००७
 यादीस १) सोबत देवाय घेतल्या जाणाऱ्या व अस्तित्वात नसलेल्या जमीन क्षेत्राबाबत
 २) जागतिक नोंदणी व नोंदणीबाबत याबाबत तक्रार देण्यात येत आहे.
 ३) मसुदा दिवशी विचार घ्यावा.

नाम
 ही जमीन क्षेत्राबाबत जागतिक नोंदणी व नोंदणीबाबत याबाबत तक्रार देण्यात येत आहे.

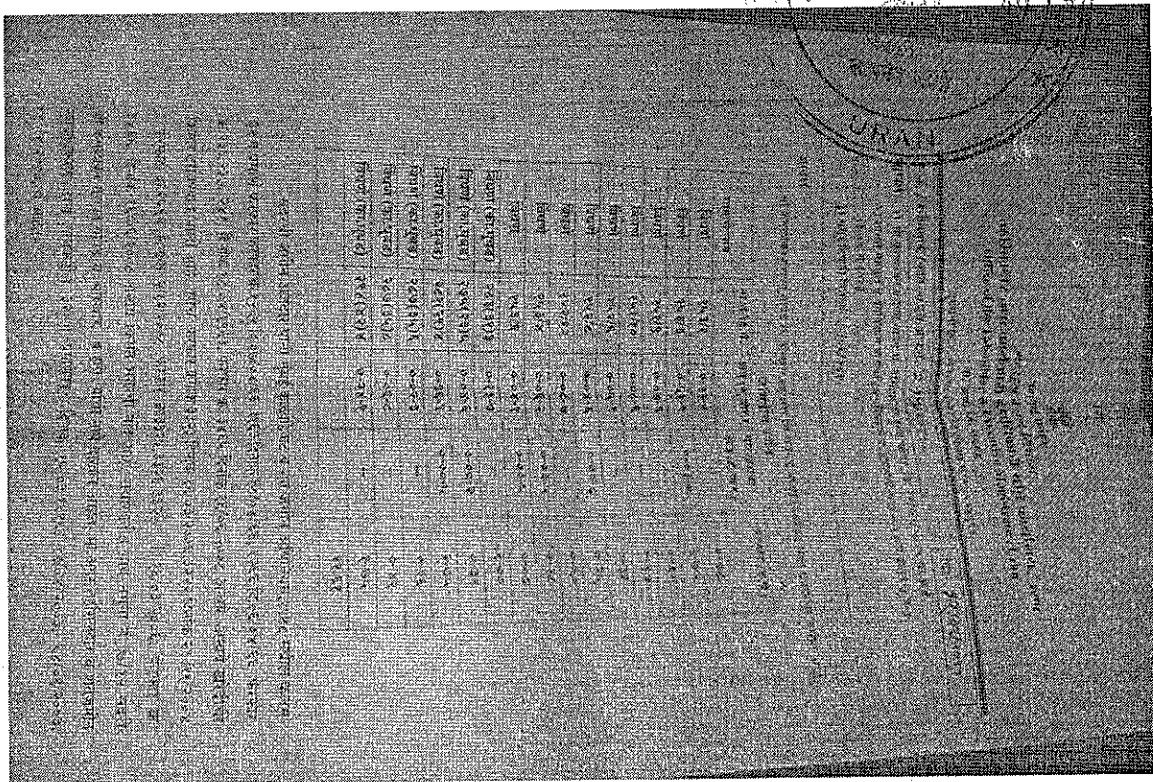
गावाचे नाव	स.म.दि.नं.	क्षेत्र (अ.अ.)	पेटव्याज
विषण	१५३/१	०-०३-०	
विषण	१५३/२	०-०३-०	
विषण	१५३/३	०-०३-०	
विषण	१५३/४	०-०३-०	
विषण	१५३/५	०-०३-०	
विषण	१५३/६	०-०३-०	
विषण	१५३/७	०-०३-०	
विषण	१५३/८	०-०३-०	
विषण	१५३/९	०-०३-०	
विषण (का.घुबड)	२०३(३१)३	०-०३-०	
विषण (का.घुबड)	२०५(२३)५	०-०३-०	
विषण (का.घुबड)	२०९(२९)४	०-०३-०	
विषण (का.घुबड)	२०७(३५)६	०-०३-०	
विषण (का.घुबड)	२०७(३५)८	०-०३-०	
विषण (का.घुबड)	२१४(४२)४	०-०३-०	



9240/2024
 ९९/१४०

सदरची जमीन अजदार यांनी मूबड करवून घ्याव्यात व शेत जमीन अधिनियम १९७८ मधील कलम ३२ म प्रमाणे फेरफार फेरफार क्र.१२६९ दिनांक ०४/१९६९, १९६३ दिनांक १०/०४/६५, १९६६ दि.०९/०४/६६ फेरफार क्र.२३६, २३७, २४५ दिनांक १०/०४/१९६३, फेरफार क्र. ३४६६ दिनांक १६/०४/२००८ अन्वये अन्वये खांदीची विस्तृत हजेरियात आली आहे. त्याच फेरफार क्रमांक ३२२३ दिनांक १६/०३/२००६, ३२२२ दिनांक १२/१२/२००४, फेरफार क्र.२९५६ दिनांक २१/०४/२००८, फेरफार क्र.३३२५, ३३२६, ३३२७ दिनांक ०३/२००६, फेरफार क्र. ३४६६ दिनांक १६/०४/२००८ अन्वये किंमत भरलेली नोंद आहे. सधस्थितीत गाव नमना नं. ७/१२ सदरची ही जमीन क्षेत्राबाबत जागतिक नोंदणी व नोंदणीबाबत याबाबत तक्रार देण्यात येत आहे. याबाबत तक्रारदार व शेतजमीन

57	
9840	7084
60	920




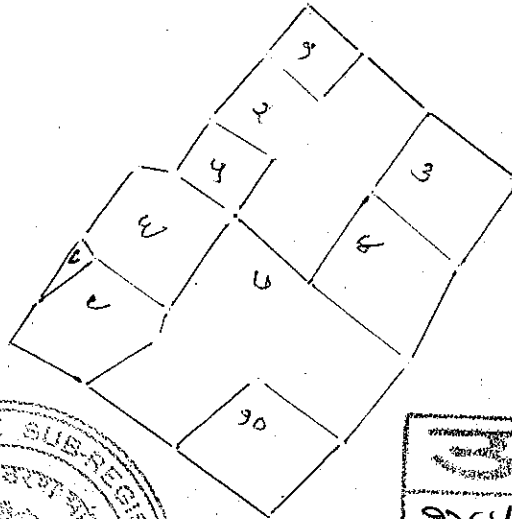
अर्जदारश्री. हबूराय काहू पारीक मु. कळजुंसेर पो. निसेर
 यांचे अर्जावरून अद्यावत गटबुकी वरून
 कारणा पुरती नकळ.

मौजे:- विंघणे
 ता. उरण
 जि. रायगड



"उत्तर"

स. नं. १५१/



उत्तर	
१५५०	२०१५
७१	१५०

न्यायकरणार

R. K. K.
 गु. मा.

न्यायसंगार

[Signature]

नकाशा फौ. ५०/- नकाशा अजरापास दि. २३/५/०८
 नकाशा ह. नकाशा नकाद दि. २३/६/०८
 नकाशा फौ. २१/... नकाशा दि. २३/६/०८
 नकाशा फौ. नकाशा दि.
 नकाशा फौ.
 नकाशा फौ. ५२/२




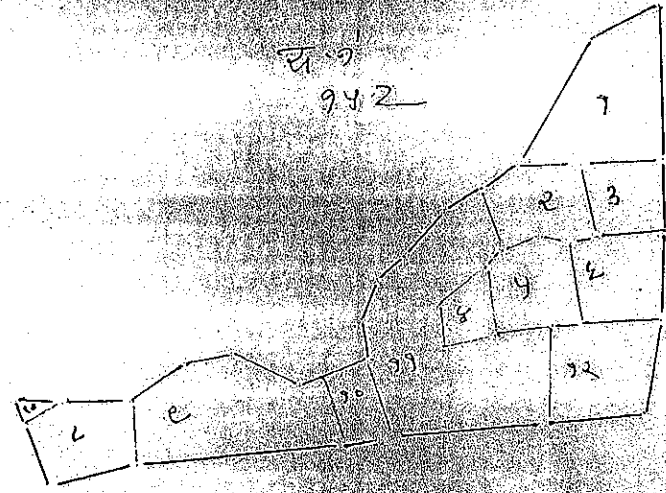
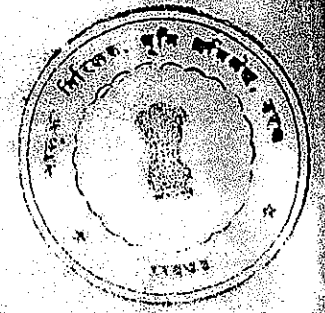
स्केल:- १ इंचात ५ सारकी

[Signature]
 २३/६/०८

उपस्थित सहायक
 ना. वि. स. स. हबूरा

मजददार श्री दयाराम काठू चौकीले मु. कथुंबुरे
 पो. निरमोर चौक्ये अजावरतया अद्यावले
 गटबुका वरुवा कारण पुहसी २५५८०.

मोजे: - विधाण
 ता. उरण
 जि. शरणाड



दयाराम काठू
 अजावरतया
 ५५/-
 २३/८/०४
 २३/८/०४
 २३/८/०४
 ०३००००००

Sub-Registrar
 २३/८/०४
 मु. कथुंबुरे
 वा. वि. नं. ५५८

१५५०	२०२५
५२	१००


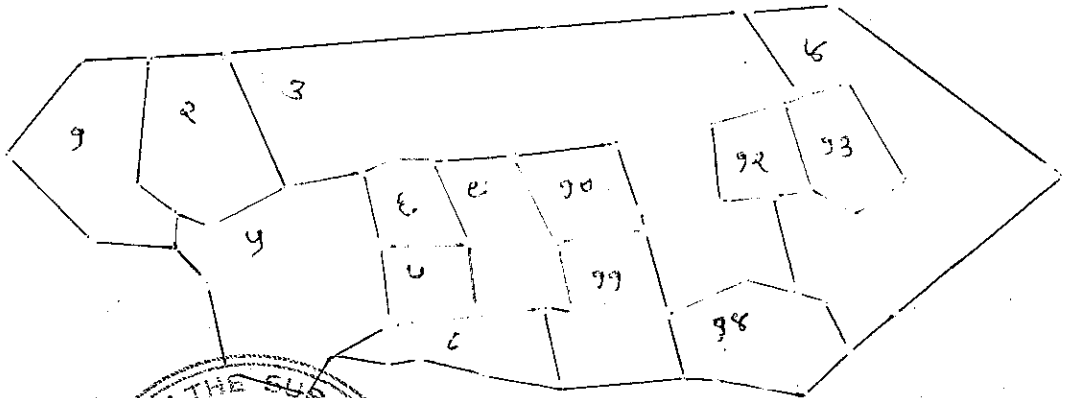
रकम १ इत्यात ५ साधन

अर्जदार श्री हसुराम काळू पाटील मु. कळ बुंसरे पो. निरनेर
 यांचे अर्जावरून अद्यावत गटबुकी प्रमाण
 काशगा पुरवी नक्कळ.

मौ. विधाने
 ता. उरण
 जि. रायगड



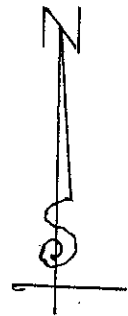
स. नं. १५३
 उत्तर



उरण	
१४५०	२०१५
७१	१४०

सयारकरगार
 Bilhal
 मंगल

लपासगार
 [Signature]



कलक का १.५.०१ / २३.५.०४
 कलक का २.५.०१ / २३.५.०४
 कलक का ३.५.०१ / २३.५.०४
 कलक का ४.५.०१ / २३.५.०४
 कलक का ५.५.०१ / २३.५.०४
 कलक का ६.५.०१ / २३.५.०४
 कलक का ७.५.०१ / २३.५.०४
 कलक का ८.५.०१ / २३.५.०४
 कलक का ९.५.०१ / २३.५.०४
 कलक का १०.५.०१ / २३.५.०४

स्केल :- १ इंचात ५ सारखी

अर्जदार
 का. वि. पु. न. ५४४



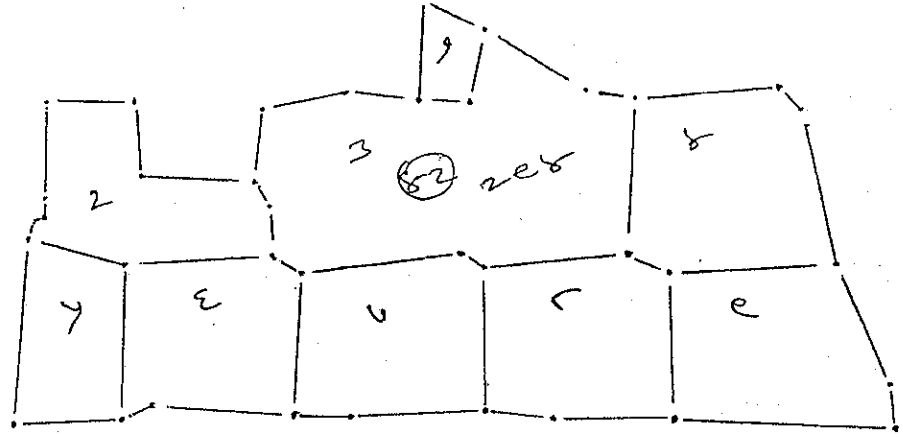
पत्रिका- वि.सं. को.सं.

पत्रिका- 329

15 - 2/2/2015

सं. 197/2015/329

कार्यालयी पत्रिका



पत्रिका संख्या
क्र. 197/2015

दिनांक 15.2.2015

पत्रिका सं. 82/2015 नवकल मजप्राप्ति दि. 15.2.2015
सं. 197/2015 नवकल मजप्राप्ति दि. 15.2.2015
पत्रिका सं. 22/2015 नवकल मजप्राप्ति दि. 15.2.2015
पत्रिका सं. 63/2015 नवकल मजप्राप्ति दि. 15.2.2015
पत्रिका सं. 20/2015 नवकल मजप्राप्ति दि. 15.2.2015

9240	2094
48	920



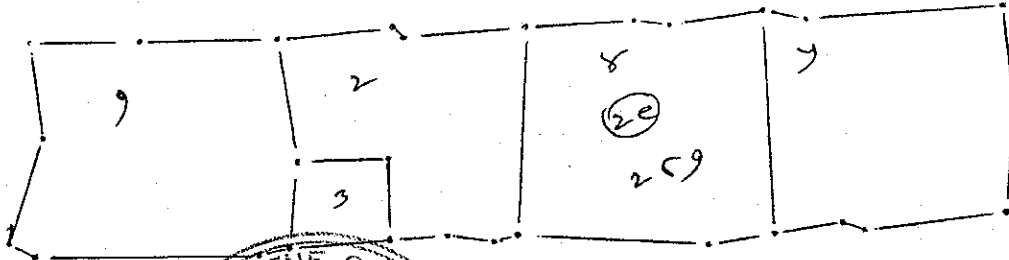

Sub-Registrar
Uran

मौज 19 वही काशी

गांधी नगर 221

विस्था - 214015

काशी नगर निगम कार्यालय काशी



गुण्डा मार

82412

(Signature)



कुछ 9 12 21

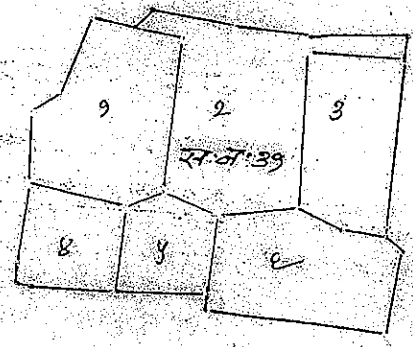

जमीन का. नं. 2024 काशी नगर निगम वि.
बबराज क.
बगद फौ क.
बोम फौ क.
बबर फौ क.
बकुल बबरा 22700

(Signature)
2024-2025
ग. नं. 8, 830


श्री. हनुमान काफ़ पटिल ज्ये. अजिप्रमाण
 मेधाकर बटवुकावकुन कारणापुरा उरान

सं. ३९

नाम - काकाजी पुत्र
 ता - उरान
 दि - २५/०८




मेधाकर
 हनुमान काफ़



प्लॉट नं. ३०/२ ... ६०१०१०६
 बरपाई नं. ... ७१९०१०६
 भागांक नं. २१- ... ६०१०१०६
 ३२१-

हनुमान काफ़
 मेधाकर
 ना. दि. २५/०८/१९७०

३०/२	७०१०१०६
७१९०	७०१०६
६०	७१०



[महाराष्ट्र जमीन महसूल अधिकार अभिलेख आणि नोंदवहा (तयार करणे व सुस्थितीत ठेवणे) नियम, १९७१ यातील नियम ३, ५, ६ आणि ७]


गाव मिर्जापुर

तालुका एतोल



भूमापन क्रमांक	भूमापन क्रमांकाचा उपविभाग	भूधारणा पद्धती	भोगवत्याचे नाव
<u>L 38</u>			<u>9201</u> <u>9000</u> <u>2004</u> <u>9000</u> <u>2004</u> <u>9000</u> <u>2004</u>
शेताचे स्थानिक नाव			<u>पिडीम गंधप वावरी</u>
लागवडीयोग्य क्षेत्र	हेक्टर	आर	<u>90</u> <u>90</u> <u>9000</u> <u>9000</u> <u>9000</u> <u>9000</u> <u>9000</u> <u>9000</u>
		<u>0-31</u>	<u>महेश गंधप वावरी</u> <u>9363</u>
			<u>राधिका प्रशांत कोते</u> <u>0190</u>
एकूण		<u>0-31</u>	<u>पि. प्रमळ प्रशांत कोते</u> <u>9363</u>
पोटखराब (लागवडीयोग्य नसलेले)-			<u>उत्पादक आर</u>
वर्ग (अ)		<u>002</u>	<u>राधिका प्रमळ कोते</u> <u>0190</u>
वर्ग (ब)			<u>9363</u>
एकूण		<u>0-80</u>	
आकारणी	रुपये	पैसे	<u>कितनराव धावजी राठोर</u>
जुडी किंवा विशेष आकारणी			<u>सुराशिकता सुमनराव</u> <u>2004</u>

इतर अधिकार मुकेश प्रमळ
मुकेश प्रमळ
व्यवहार 9000
मिनावाडी गंध उपादक
सोसायटी कर्मदार 9290
930 2004




गाव नमुना बारा (पिकांची नोंदवही)

[महाराष्ट्र जमीन महसूल अधिकार अभिलेख आणि नोंदवहा (तयार करणे व सुस्थितीत ठेवणे) नियम, १९७१ यातील नियम १३]

वर्ष	हंगाम	पिकाखालील क्षेत्रांचा तपशील									लागवडीसाठी उपलब्ध नसलेली जमीन	सिंचनाचे साधन	जमीन करणाराचे नाव	शेरा		
		मिश्र पिकाखालील क्षेत्र			निर्भळ पिकाखालील क्षेत्र			पिकाचे नाव	जर सिंचित	अजल सिंचित						
		मिश्राचा संकेत क्रमांक	अजल सिंचित	अजल सिंचित	पिकाचे नाव	जर सिंचित	अजल सिंचित									
2090			हे. आ.	हे. आ.		हे. आ.	हे. आ.		हे. आ.	हे. आ.						
2099							इमरत	पड								231
99/92							इमरत	पड								231
22/23							इमरत	पड								206
31/78							इमरत	पड								235
98/94							इमरत	पड								231

प्रमालेशान होणेवर तयार ता 30/5/209
 तलाठी सज्जा, कापड
 ता. हवेली जि. धुळे

१५०	
२०१५	
६६	१२०



[महाराष्ट्र जमीन महसूल अधिकारी अभिलेख आणि नोंदवह्या (तयार करणे व सुस्थितीत ठेवणे) नियम, १९७१ यातील नियम १०]

गाव : विंधणे

तालुका : उरुग

जिल्हा : रायगड

४९२२

नोंदवही अनुक्रमांक	संपादन केलेल्या अधिकाराचे स्वरूप	परिणाम झालेले भूभाग व उपविभाग क्रमांक	चाचणी अधिकारी याची आराखरी किंवा शेरा
१. फेरफार दिनांक १३/०५/१५		१५२-१२	
२. फेरफारची सुचना दिनांक १३/०५/१५		१५३-१	
३. फेरफारची मंजूरणी प्रसवलेला दिनांक १५/०५/१५		१५३-३	
४. फेरफारचा न. न. न. आदेश		१५१-४	
५. फेरफारचा न. न. न. आदेश		१५१-१०	
६. फेरफारबाबत घडविलेले न. न. न. दिनांक १३/०५/१५		१५२-६	
७. फेरफारबाबत घडविलेले न. न. न. दिनांक १३/०५/१५		१५२-८	
८. फेरफारबाबत घडविलेले न. न. न. दिनांक १३/०५/१५		१५३-४	
९. फेरफारबाबत घडविलेले न. न. न. दिनांक १३/०५/१५		१५३-६	
१०. फेरफारबाबत घडविलेले न. न. न. दिनांक १३/०५/१५		२८३(३१)-३	
११. फेरफारबाबत घडविलेले न. न. न. दिनांक १३/०५/१५		२८५(३३)-५	
१२. फेरफारबाबत घडविलेले न. न. न. दिनांक १३/०५/१५		२८९(२०)-४	
१३. फेरफारबाबत घडविलेले न. न. न. दिनांक १३/०५/१५		२८७(३५)-६	
१४. फेरफारबाबत घडविलेले न. न. न. दिनांक १३/०५/१५		२८७(३५)-८	
१५. फेरफारबाबत घडविलेले न. न. न. दिनांक १३/०५/१५		२८४(४२)-७	
१६. फेरफारबाबत घडविलेले न. न. न. दिनांक १३/०५/१५		१५३-१	
१७. फेरफारबाबत घडविलेले न. न. न. दिनांक १३/०५/१५		१५३-३	
१८. फेरफारबाबत घडविलेले न. न. न. दिनांक १३/०५/१५		१५१-१	
१९. फेरफारबाबत घडविलेले न. न. न. दिनांक १३/०५/१५		१५१-१०	
२०. फेरफारबाबत घडविलेले न. न. न. दिनांक १३/०५/१५		१५२-६	
२१. फेरफारबाबत घडविलेले न. न. न. दिनांक १३/०५/१५		१५२-८	
२२. फेरफारबाबत घडविलेले न. न. न. दिनांक १३/०५/१५		१५३-४	
२३. फेरफारबाबत घडविलेले न. न. न. दिनांक १३/०५/१५		१५३-६	
२४. फेरफारबाबत घडविलेले न. न. न. दिनांक १३/०५/१५		२८३(३१)-३	
२५. फेरफारबाबत घडविलेले न. न. न. दिनांक १३/०५/१५		२८५(३३)-५	
२६. फेरफारबाबत घडविलेले न. न. न. दिनांक १३/०५/१५		२८९(२०)-४	
२७. फेरफारबाबत घडविलेले न. न. न. दिनांक १३/०५/१५		२८७(३५)-६	
२८. फेरफारबाबत घडविलेले न. न. न. दिनांक १३/०५/१५		२८७(३५)-८	
२९. फेरफारबाबत घडविलेले न. न. न. दिनांक १३/०५/१५		२८४(४२)-७	
३०. फेरफारबाबत घडविलेले न. न. न. दिनांक १३/०५/१५		१५३-१	
३१. फेरफारबाबत घडविलेले न. न. न. दिनांक १३/०५/१५		१५३-३	
३२. फेरफारबाबत घडविलेले न. न. न. दिनांक १३/०५/१५		१५१-१	
३३. फेरफारबाबत घडविलेले न. न. न. दिनांक १३/०५/१५		१५१-१०	
३४. फेरफारबाबत घडविलेले न. न. न. दिनांक १३/०५/१५		१५२-६	
३५. फेरफारबाबत घडविलेले न. न. न. दिनांक १३/०५/१५		१५२-८	
३६. फेरफारबाबत घडविलेले न. न. न. दिनांक १३/०५/१५		१५३-४	
३७. फेरफारबाबत घडविलेले न. न. न. दिनांक १३/०५/१५		१५३-६	
३८. फेरफारबाबत घडविलेले न. न. न. दिनांक १३/०५/१५		२८३(३१)-३	
३९. फेरफारबाबत घडविलेले न. न. न. दिनांक १३/०५/१५		२८५(३३)-५	
४०. फेरफारबाबत घडविलेले न. न. न. दिनांक १३/०५/१५		२८९(२०)-४	
४१. फेरफारबाबत घडविलेले न. न. न. दिनांक १३/०५/१५		२८७(३५)-६	
४२. फेरफारबाबत घडविलेले न. न. न. दिनांक १३/०५/१५		२८७(३५)-८	
४३. फेरफारबाबत घडविलेले न. न. न. दिनांक १३/०५/१५		२८४(४२)-७	

१५५० २०१५
७६/१५०



या मिळकतीचे जमीन महसूल आकशने ४० पट नजराणा २.३.५०१-२० श्री कमलाकर शणपत गावड यांनी पावती क्र ४२५२६८३ दि. १२/०६/२०१५ रोजी प्राप्त जमा केल्याने याचे काढोपत्री नि.स.प्र.क्र.का.क.४३ चा अखलेला शिक्का कमी करणे कामी नोंद केली

तलाठी राजा विंधणे

तलाठी राजा विंधणे
ता. उरुग, जि. रायगड

[Handwritten marks]	
9240	2024
60	980

